

Oprava mostu v km 412,700 na trati Praha Masarykovo n. - Děčín hl. n.

Stanoviska dotčených orgánů státní správy a ostatních organizací

Č.	Název organizace	Předmět žádosti	Datum vydání	Č.j.	Podmínky, poznámky
1	Magistrát hlavního města Prahy - odbor územního rozvoje	závazné stanovisko	04.10.2021	MHMP 1548725/2021	nejsou dotčeným orgánem
2	Magistrát hlavního města Prahy - odbor evidence majetku	stanovisko vlastníka pozemků	06.01.2022	MHMP 28417/2022	souhlasné stanovisko s podmínkami
3	Úřad městské části Praha 7 - odbor životního prostředí	souhrnné stanovisko	20.10.2021	MČ P7 269063/2021/OŽP/Vag	souhlasné stanovisko s podmínkami
4	Magistrát hlavního města Prahy - odbor ochrany prostředí	souhrnné stanovisko	18.10.2021	MHMP 16444514/2021	souhlasné stanovisko
5	Magistrát hlavního města Prahy - odbor památkové péče	závazné stanovisko	27.10.2021	MHMP 1733646/2021	osvědčení o vzniku souhlasného bezpodmínečného závazného stanoviska
6	Magistrát hlavního města Prahy - odbor pozemních komunikací a drah, oddělení silničního správního úřadu	stanovisko ke stavbě	21.10.2021	MHMP-1699932/2021/O4/Vo	souhlasné stanovisko s podmínkami
7	Magistrát hlavního města Prahy - odbor pozemních komunikací a drah, oddělení drážního správního úřadu	závazné stanovisko	16.02.2022	MHMP-293505/2022/PKD-O2/Vi	souhlasné stanovisko s podmínkami
8	Úřad městské části Praha 7 - odbor dopravy	stanovisko ke stavbě	05.10.2021	MČ P7 269068/2021/ODO/Mik	souhlasné stanovisko s podmínkami
9	Policie hl. m. Prahy, odbor služby dopravní policie	stanovisko ke stavbě	14.10.2021	KRPA-250696-1/ČJ-2021-0000DŽ	souhlasné stanovisko s podmínkami
10	Hasičský záchranný sbor hl. m. Prahy	závazné stanovisko	18.10.2021	HSAA-11599-3/2021	souhlasné stanovisko
11	Hygienická stanice hlavního města Prahy	závazné stanovisko	13.01.2022	HSMP 57948/2021	souhlasné stanovisko
12	České dráhy, a.s.	souhrnné stanovisko	02.12.2021	3993/2021-O32-256	souhlasné stanovisko s podmínkami
13	Dopravní podnik hl. m. Prahy, a.s., Svodná komise	stanovisko ke stavbě	03.02.2022	DP/222/22/100630/TZ/4/149	souhlasné stanovisko s podmínkami
14	Technická správa komunikací hl. m. Prahy, a.s.	stanovisko ke stavbě	03.11.2021	TSK/37301/21/1109/Dv	souhlasné stanovisko s podmínkami

TOP CON SERVIS, s.r.o.
Ing. Lenka Hluší, Ph.D.
Ke Stírce 1824/56
186 00 Praha 8

Váš dopis zn./ze dne:

Č. j.:

MHMP 1548725/2021

Sp. zn.:

S-MHMP 1510662/2021

Vyřizuje/tel.:

Ing. Tomáš Kusý

236 005 809

Počet stran/příloh: 2/0

Datum:

04.10.2021

Stavební záměr **"Oprava mostu v km 412,700 na trati Praha-Masarykovo nádr. - Děčín hl. n., k.ú. Holešovice"** umístěný na pozemcích s parc. č. 2415/13, 2415/39, 2415/40 v k.ú. Holešovice.

Odbor územního rozvoje Magistrátu hl. m. Prahy obdržel dne 23. 09. 2021 od společnosti TOP NOC SERVIS, s.r.o., se sídlem Ke Stírce 1824/56, 182 00 Praha 8, IČ: 45274983, žádost o vyjádření k dokumentaci pro stavební povolení dle zákona č. 183/2006 Sb. k předmětnému záměru.

Dle předložené projektové dokumentace je předmětem záměru rekonstrukce mostního objektu v km 412/700 na železniční trati v úseku Praha-Masarykovo nádr. – Děčín hl. n., který je veden přes místní komunikaci v k.ú. Holešovice. Vlivem rekonstrukce dojde ke zlepšení kvalitativních parametrů, a to zejména v oblasti prostorové průchodnosti a přechodnosti trati. Stavbou dojde k odbourávání závěrných zdí, k osazení nových ŽB závěrných zídek, ke snesení staré ocelové konstrukce, ke kompletaci nové ocelové konstrukce a jejího osazení do otvoru a v rekonstrukci části tratě na mostě a v jeho předpolí. Vlivem stavby bude rozpětí mostu zvětšeno z 16,65 m na 16,805 m.

Odbor územního rozvoje Magistrátu hl. m. Prahy, jako orgán územního plánování (dále jen „úřad územního plánování“) podle § 6 odst. (1) zákona č. 183/2006 Sb., o územním plánování a stavebním řádu (stavební zákon), ve znění pozdějších předpisů (dále jen „stavební zákon“), a zároveň jako dotčený orgán ve smyslu ustanovení § 136 odst. (1) zákona č. 500/2004 Sb., správní řád, ve znění pozdějších předpisů, vydává v souladu s § 6 odst. (1) písm. e) a podle § 96b stavebního zákona ke stavebním záměrům **vyvolávajícím změnu v území** závazná stanoviska z hlediska souladu záměru s platnou politikou územního rozvoje a územně plánovací dokumentací a z hlediska uplatňování cílů a úkolů územního plánování. Tato závazná stanoviska jsou podkladem pro rozhodnutí nebo jiný úkon podle části třetí hlavy III dílů 4 a 5, § 126, 127, 129 odst. (2) a (3) stavebního zákona nebo podle zvláštního zákona.

Předložená žádost se týká projektové dokumentace ke stavebnímu povolení, kterou úřad územního plánování **neposuzuje**, neboť jím sledované zájmy **nejsou** v daném případě **dotčeny**.

Ing. Martin Čemus
ředitel odboru

podepsáno elektronicky

Rozdělovník:

1. Adresát (IDDS: **p2h7qcq**)
2. Na vědomí
MHMP, UZR / J (Ing. arch. Koišová) + dokumentace



HLAVNÍ MĚSTO PRAHA
MAGISTRÁT HLAVNÍHO MĚSTA PRAHY
Odbor evidence majetku
oddělení výkonu vlastnických práv



MHMPXPHPO0EO

TOP CON SERVIS s.r.o.

Varšavská 249/30
12000 Praha 2

DS: p2h7qcq

Váš dopis zn. / ze dne

Vyřizuje / linka

Bc. Jana Svatošová / 2413

Č.j.

MHMP 28417/2022

Počet listů / příloh: 1/1

Sp. zn.:

S-MHMP 1510658/2021

Datum

06.01.2022

Praha 7 - Holešovice, Partyzánská - U Výstaviště, "Oprava mostu v km 412,700 na trati Praha Masarykovo n. - Děčín hl. n." (investor Správa železnic, státní organizace)

Hlavní město Praha, zastoupené odborem evidence majetku MHMP, které je vlastníkem pozemků v k.ú. Holešovice parc. č. 2271, 2273/1, 2274/2, souhlasí se stavebními zábory v rámci výše uvedené akce za předpokladu splnění veškerých podmínek daných vyjadřujícími se orgány a následujících podmínek:

Požadujeme, aby investor dodržel „Zásady a technické podmínky pro zásahy do povrchů komunikací a pro provádění výkopů a zásypů rýh pro inženýrské sítě“ dle usnesení Rady hl. m. Prahy č. 95 ze dne 31.01.2012 a č. 127 ze dne 28.01.2014.

Z hlediska technického řešení požadujeme dodržení stanoviska Technické správy komunikací hl. m. Prahy, a.s. (dále jen „TSK“) č.j. TSK/37301/21/1109/Dv ze dne 03.11.2021.

Požadujeme, aby na vjezd/y a výjezd/y ze staveniště, na staveništní dopravu a na zábory a na případné zásahy do komunikací a pozemků ve správě TSK, uzavřel investor nebo jím zmocněný zástupce na základě plné moci, minimálně 1 měsíc před zahájením stavby, s HMP zastoupeným TSK (elektronicky: <https://www.tsk-praha.cz/wps/portal/root/jak-si-zaridit> nebo osobně: Kontaktní centrum TSK, Veletržní 1623/24, 170 00 Praha 7 – vchod z Veletržní ulice, pod hlavním vchodem do OC Stromovka, tel. 257 015 111) smlouvu o pronájmu komunikací, kde budou stanoveny konkrétní podmínky.

Tento souhlas nezakládá žádné majetkoprávní vztahy. Je pouze podkladem **pro územní a stavební řízení**.

Mgr. Pavla Dytrychová

ředitelka odboru evidence majetku

podepsáno elektronicky

Příloha: potvrzená situace stavby

Co.: Technická správa komunikací hl. m. Prahy, a.s., Veletržní 1623/24, Praha7, **DS: mivq4t3**

Městská část Praha 7
Úřad městské části
odbor životního prostředí
U Průhonu 1338/38
170 00 Praha 7



TOPCON servis s.r.o.
Ke Stírce 1824/56
182 00 Praha 8
IDDS: p2h7qcq

VÁŠ DOPIS ZNAČKY / ZE DNE
23. 09. 2021

NAŠE ZNAČKA
MČ P7269063/2021//OŽP/Vag

VYŘIZUJE / LINKA
Vágenknechtová/4153

PRAHA/DATUM
20. 10. 2021

Odbor životního prostředí Úřadu městské části Praha 7 vydává pro stavební řízení dle § 4, odst. 2, zák. č. 183/2006 Sb., o územním plánování a stavebním řádu v platném znění, závazná stanoviska a vyjádření z hlediska ochrany složek životního prostředí dle zákona č. 500/2004 Sb., správní řád v platném znění, ke stavbě:

„Oprava mostu v km 412,7 na trati Praha Masarykovo n. – Děčín hl. n.“
(parc. č. 2415/13, 2415/39, 2415/40 v k. ú. Holešovice)

I. Závazné stanovisko z hlediska odpadového hospodářství dle zákona č. 541/2020 Sb., o odpadech, v platném znění:

Odbor životního prostředí Úřadu městské části Praha 7, jako příslušný orgán veřejné správy na úseku odpadového hospodářství ve smyslu ustanovení § 146 odst. 3 zákona č. 541/2020 Sb., o odpadech a o změně některých dalších zákonů, ve znění pozdějších předpisů (dále jen „zákon o odpadech“), ve spojení s ustanovením § 32 odst. 1 zákona č. 131/2000 Sb., o hlavním městě Praze, ve znění pozdějších předpisů, a s ustanovením § 4 a přílohou č. 4 obecně závazné vyhlášky č. 55/2000 Sb. hl. m. Prahy, kterou se vydává Statut hlavního města Prahy, ve znění pozdějších předpisů, na základě žádosti investora: Správa železnic, s. o., IČO: 709 94 234, se sídlem: Dlážděná 1003/7, Praha 1, zastoupený na základě plné moci společností: TOPCON servis s.r.o., IČO: 452 74 983, se sídlem: Varšavská 30, 120 00 Praha 2, o závazné stanovisko ke stavebnímu řízení pro stavbu: **Oprava mostu v km 412,7 na trati Praha Masarykovo n. – Děčín hl. n.**, na pozemcích parc. č. 2415/13, 2415/39, 2415/40 v k. ú. Holešovice, dle přiložené dokumentace: Oprava mostu v km 412,7 na trati Praha Masarykovo n. – Děčín hl. n., zpracovatel: TOPCON servis s.r.o., IČO: 452 74 983, Ing. Libor Marek, datum: 09/2021, stupeň: DSP + DPS, vydává toto

závazné stanovisko:

Odbor životního prostředí Úřadu městské části Praha 7 souhlasí z hlediska nakládání s odpady s realizací záměru, za níže uvedených podmínek:

- Se vzniklými odpady musí stavebník nakládat tak, aby byla zajištěna nejvyšší možná míra jejich opětovného použití a recyklace.
- Pro recyklaci materiálů budou využity pouze neznečištěné materiály, které jsou k tomuto účelu technicky vhodné (zemina, cihly, beton atd.). Během procesu třídění a drcení nesmí dojít k ohrožení lidského nebo životního prostředí.
- K závěrečné kontrolní prohlídce stavby stavebník předloží doklady vypovídající o způsobu využití odpadu z prováděných prací nebo o způsobu jejich odstranění, pokud využití odpadů v souladu se zákonem o odpadech není možné. Z dokladů musí být patrné, jaký odpad a v jakém množství byl předán oprávněné osobě, identifikační údaje této osoby (název, právní forma a sídlo, popřípadě bydliště, identifikační číslo oprávněné osoby, bylo-li přiděleno, datum předání odpadu).

Odůvodnění:

Dne 23. 09. 2021 obdržel odbor životního prostředí Úřadu městské části Praha 7 písemnou žádost investorů o závazné stanovisko podle zákona o odpadech ke stavebnímu řízení pro stavbu: Oprava mostu v km 412,7 na trati Praha Masarykovo n. – Děčín hl. n. Dne 6. 10. 2021 byl žadatel vyzván, aby doplnil projektovou dokumentaci přiloženou k žádosti. Dne 6. 10. 2021 žadatel doložil bilanci předpokládaných odpadů z realizace záměru.

Předmětem předložené dokumentace je rekonstrukce ocelového mostu, která bude nahrazena novou umístěnou na stávající opěry. Původní konstrukce bude rozřezána a odvezena. Demoliční práce předpokládají odbourání závěrných zídek. Součástí jsou terénní úpravy a odstranění náletové zeleně.

Odbor životního prostředí Úřadu městské části Praha 7 po prostudování předložené projektové dokumentace nemá námitek k provedení stavby, při dodržení stanovených podmínek.

Předpokládané odpady z realizace záměru, zařazené podle vyhlášky MŽP č. 8/2021 Sb., katalog odpadů, jsou uvedeny v projektové dokumentaci, části B. 6 Vliv stavby na životní prostředí a jsou předpokládány zejména tyto:

02 01 03 odpad rostlinných pletiv – 0,2 t,
 12 01 01 piliny a třísky železných kovů – 0,2t,
 12 01 13 odpady ze svařování – 0,1 t,
 15 01 01 papírové a lepenkové obaly – 0,07 t,
 15 01 02 plastové obaly – 0,025 t,
 15 01 03 dřevěné obaly – 0,05 t,
 15 01 04 kovové obaly – 0,01t,
 17 02 01 dřevo – 1 t,
 17 04 05 železo a ocel – 30 t,
 17 05 04 zemina a kameny – 72,5 t,
 17 05 08 štěrk ze železničního svršku – 72,5 t.

Odbor životního prostředí Úřadu městské části Praha 7 upozorňuje, že původcem odpadů, které budou vznikat při výstavbě, je dodavatel stavby, a má povinnost vedení evidence o množství a způsobu nakládání s odpadem. Dodavatel stavby provádějící výstavbu musí mít zajištěn odběr všech odpadů k opětovnému využití či recyklaci, nejhůře pak k odstranění. Nebezpečné odpady musí odstraňovat pouze oprávněná osoba. Pro shromažďování odpadů je nutné zajistit dostatečný počet shromažďovacích nádob tak, aby bylo zajištěno jejich vyhovující shromažďování a zároveň i třídění

jednotlivých druhů odpadů. Stavební odpad musí být po celou dobu přistavení kontejneru zajištěn proti nežádoucímu znehodnocení nebo úniku. Původce stavebního odpadu je povinen odpad třídit a nabídnout k využití provozovateli zařízení na úpravu stavebního odpadu.

Odbor životního prostředí Úřadu městské části Praha 7 dále upozorňuje, že původce je povinen nakládat se vzniklými odpady tak, aby byla zajištěna nejvyšší možná míra jejich opětovného použití a recyklace (§ 15, odst. 2, písm f). Za nedodržení tohoto ustanovení hrozí původci pokuta do výše 10 000 000 Kč.

Odbor životního prostředí Úřadu městské části Praha 7 také upozorňuje, že původce odpadu je povinen, v případě komunálního odpadu, který běžně produkuje, a stavebního a demoličního odpadu, které sám nezpracuje, mít jejich předání podle § 13 odst. 1 písm. e) v odpovídajícím množství zajištěno písemnou smlouvou před jejich vznikem.

Poučení o opravném prostředku:

Toto je závazné stanovisko ve smyslu ust. § 149 správního řádu a § 4 stavebního zákona. Podle ust. § 149 správního řádu není závazné stanovisko samostatným rozhodnutím a nelze se proti němu odvolat. Obsah závazného stanoviska je závazný pro výrokovou část rozhodnutí vydaného podle zvláštních předpisů. Obsah závazného stanoviska lze napadnout v rámci odvolání proti rozhodnutí stavebního úřadu.

II. Sdělení z hlediska ochrany ovzduší zákona č. 201/2012 Sb., o ochraně ovzduší, v platném znění:

Odbor životního prostředí Úřadu městské části Praha 7 obdržel žádost investora: Správa železnic, s. o., IČO: 709 94 234, se sídlem: Dlážděná 1003/7, Praha 1, zastoupený na základě plné moci společností: TOPCON servis s.r.o., IČO: 452 74 983, se sídlem: Varšavská 30, 120 00 Praha 2, o vyjádření ke stavebnímu řízení pro stavbu: **Oprava mostu v km 412,7 na trati Praha Masarykovo n. – Děčín hl. n.**, na pozemcích parc. č. 2415/13, 2415/39, 2415/40 v k. ú. Holešovice, dle přiložené dokumentace: Oprava mostu v km 412,7 na trati Praha Masarykovo n. – Děčín hl. n., zpracovatel: TOPCON servis s.r.o., IČO: 452 74 983, Ing. Libor Marek, datum: 09/2021, stupeň: DSP + DPS, vydává toto **sdělení**:

Realizace záměru není podle zákona č. 201/2012 Sb., o ochraně ovzduší stavbou stacionárního zdroje znečišťování ovzduší neuvedeného v příloze č. 2 zákona a zároveň nebude obsahovat stacionární zdroj neuvedený v příloze č. 2 zákona a jeho provoz nebude mít vliv na kvalitu ovzduší v dané lokalitě.

Odbor životního prostředí Úřadu městské části Praha 7 doporučuje přijetí zejména těchto doporučení:

- Při nejvíce prašných prováděných bouracích pracích a při manipulaci s prašným materiálem bude použito postupů a prostředků, které zajistí minimalizaci produkce prachu.

Dne 23. 09. 2021 obdržel odbor životního prostředí Úřadu městské části Praha 7 písemnou žádost investorů o vyjádření k provedení výše uvedeného záměru podle předložené projektové dokumentace.

Předmětem předložené dokumentace je rekonstrukce ocelového mostu, která bude nahrazena novou umístěnou na stávající opěry. Původní konstrukce bude rozřezána a odvezena. Demoliční práce předpokládají odbourání závěrných zídek. Součástí jsou terénní úpravy a odstranění náletové zeleně.

Hlavní město Praha patří dlouhodobě k oblastem se zhoršenou kvalitou ovzduší. Jelikož stavební plochy a související činnosti představují hlavní skupinu plošných zdrojů prašnosti, doporučuje se pro zmírnění negativního vlivu stavebních činností na kvalitu ovzduší aplikovat vhodná opatření k omezení prašnosti.

Toto je sdělení dle §154 zákona č.500/2004 Sb. Správní řád, v platném znění.

III. Sdělení z hlediska ochrany přírody a krajiny dle zákona č. 114/1992 Sb., o ochraně přírody a krajiny v platném znění:

Odbor životního prostředí Úřadu městské části Praha 7 obdržel žádost investora: Správa železnic, s. o., IČO: 709 94 234, se sídlem: Dlážděná 1003/7, Praha 1, zastoupený na základě plné moci společností: TOPCON servis s.r.o., IČO: 452 74 983, se sídlem: Varšavská 30, 120 00 Praha 2, o vyjádření ke stavebnímu řízení pro stavbu: **Oprava mostu v km 412,7 na trati Praha Masarykovo n. – Děčín hl. n.**, na pozemcích parc. č. 2415/13, 2415/39, 2415/40 v k. ú. Holešovice, dle přiložené dokumentace: Oprava mostu v km 412,7 na trati Praha Masarykovo n. – Děčín hl. n., zpracovatel: TOPCON servis s.r.o., IČO: 452 74 983, Ing. Libor Marek, datum: 09/2021, stupeň: DSP + DPS, vydává toto **sdělení**:

Na základě předložené projektové dokumentace odbor životního prostředí Úřadu městské části Praha 7 konstatuje, že na pozemcích dotčených stavbou rostou náletové dřeviny. Projektová dokumentace nespecifikuje rozsah odstraňovaných dřevin. Pokud výměra odstraňované skupiny náletů bude splňovat zákonnou podmínku max. 40 m², není pro její odstranění třeba povolení dle zákona na ochranu přírody a krajiny.

Toto je sdělení dle § 154 zákona č. 500/2004 Sb. Správní řád, v platném znění.

IV. Sdělení z hlediska ochrany zemědělského půdního fondu:

Odbor životního prostředí Úřadu městské části Praha 7 obdržel žádost investora: Správa železnic, s. o., IČO: 709 94 234, se sídlem: Dlážděná 1003/7, Praha 1, zastoupený na základě plné moci společností: TOPCON servis s.r.o., IČO: 452 74 983, se sídlem: Varšavská 30, 120 00 Praha 2, o vyjádření ke stavebnímu řízení pro stavbu: **Oprava mostu v km 412,7 na trati Praha Masarykovo n. – Děčín hl. n.**, na pozemcích parc. č. 2415/13, 2415/39, 2415/40 v k. ú. Holešovice, dle přiložené dokumentace, vydává toto **sdělení**:

Námi chráněné zájmy nejsou dotčeny.

Toto je sdělení dle § 154 zákona č. 500/2004 Sb. Správní řád, v platném znění.

Ing. Hana Horská
vedoucí OŽP ÚMČ Praha 7
- otisk úředního razítka -

v. z. Ing. Marie Bittnerová

TOP CON SERVIS s.r.o.
Ing. Lenka Hluší
Ke Stírce 1824/56
182 00 Praha 8

Váš dopis zn./ze dne:
23. 9. 2021
Č. j.:
MHMP 16444514/2021
Sp. zn.:
S-MHMP 1510655/2021 OCP

Vyřizuje/tel.:
Ing. Eva Jonášová
236 004 350
Počet listů/příloh: **2/0**
Datum:
18.10.2021

Oprava mostu v km 412,700 na trati Praha Masarykovo n. - Děčín hl. n., k.ú. Holešovice

Odbor ochrany prostředí Magistrátu hlavního města Prahy vydává ke shora uvedené stavbě ve smyslu § 4 odst. 2 zákona č. 183/2006 Sb., o územním plánování a stavebním řádu, v platném znění (dále jen stavební zákon), z hlediska ochrany složek životního prostředí **pro postupy vedené podle části čtvrté (stavební řád) stavebního zákona následující závazná stanoviska a vyjádření** dle zákona č. 500/2004 Sb., správní řád, v platném znění:

1. Z hlediska ochrany zemědělského půdního fondu dle § 15 písm. a) a h) a § 17a zákona č. 334/1992 Sb., o ochraně ZPF, v platném znění:

Ing. Radka Peřinová, tel.: 236 004 243, e-mail: radka.perinova@praha.eu

Námi chráněné zájmy nejsou dotčeny.

Toto je vyjádření dle § 154 zákona č. 500/2004 Sb., správní řád, v platném znění.

2. Z hlediska lesů dle § 48 odst. 3 zákona č. 289/1995 Sb., o lesích, v platném znění:

Ing. Radka Peřinová, tel.: 236 004 243, e-mail: radka.perinova@praha.eu

Námi chráněné zájmy nejsou dotčeny.

Toto je vyjádření dle § 154 zákona č. 500/2004 Sb., správní řád, v platném znění.

3. Z hlediska nakládání s odpady dle zákona č. 541/2020 Sb., o odpadech, v platném znění:

Z hlediska nakládání s odpady nebo vedlejšími produkty je dle § 146 odst. 3 zákona č. 541/2020 Sb., o odpadech, vydáváno závazné stanovisko pouze k terénním úpravám a k odstranění stavby podléhající ohlášení nebo povolení podle stavebního zákona. Změna dokončené stavby podléhající ohlášení nebo povolení podle stavebního zákona pak vyžaduje vyjádření orgánu odpadového hospodářství.

Závazná stanoviska a vyjádření ve výše uvedených případech vydává místně příslušný úřad městské části Praha 7.

Toto je sdělení dle § 154 zákona č. 500/2004 Sb., správní řád, ve znění pozdějších předpisů.

4. Z hlediska ochrany ovzduší dle zákona č. 201/2012 Sb., o ochraně ovzduší, ve znění pozdějších předpisů:

Námi chráněné zájmy nejsou dotčeny.

Toto je sdělení dle § 154 zákona č. 500/2004 Sb., správní řád, v platném znění.

5. Z hlediska ochrany přírody a krajiny podle zákona č. 114/1992 Sb., o ochraně přírody a krajiny, v platném znění (dále jen zákon):

Ing. Radka Peřinová, tel.: 236 004 243, e-mail: radka.perinova@praha.eu

Magistrát hl. m. Prahy, odbor ochrany prostředí (dále jen „OCP MHMP“), jako příslušný orgán ochrany přírody dle ust. § 76 odst. 2 písm. a) až c), § 77 a § 77a zákona, ve spojení s ustanovením § 31 odst. 1 a 2 zákona č. 131/2000 Sb., o hlavním městě Praze, ve znění pozdějších předpisů, na základě žádosti společnosti TOP CON SERVIS, s.r.o., Varšavská 30, 120 00 Praha 2, IČO: 45274983 posoudil projektovou dokumentaci „Oprava mostu v km 412,700 tr. Praha Masaryk. n. - Děčín hl. n.; SO 11-20-01 Most v km 412,700“ ve stupni dokumentace ke stavebnímu řízení, kterou zpracovala společnost TOP CON SERVIS, s.r.o. v září 2021, a sděluje, že záměr nevyžaduje vydání závazného stanoviska OCP MHMP, jako orgánu ochrany přírody pro povolení stavby.

Odůvodnění:

Záměr se nedotýká významných krajinných prvků, zvláště chráněných území kategorie přírodní památka, přírodní rezervace a jejich ochranných pásem ani památných stromů.

Záměr je navržen do urbanizovaného prostředí, které nemá charakteristický reliéf a nelze v něm popsat soubor funkčně propojených ekosystémů s civilizačními prvky a zároveň v něm nelze identifikovat (další) přírodní, kulturní a historické hodnoty.

Z výše uvedeného tedy plyne, že záměr nevyžaduje vydání závazného stanoviska podle § 4 odst. 2, § 12 odst. 1, § 37 odst. 2, § 44 odst. 3 ani podle § 46 odst. 3 zákona.

Toto je vyjádření ve smyslu ustanovení § 154 zák. č. 500/2004 Sb., správní řád, ve znění pozdějších předpisů.

6. Z hlediska myslivosti dle § 67 zákona č. 449/2001 Sb., o myslivosti, v platném znění:

Námi chráněné zájmy nejsou dotčeny.

Toto je vyjádření dle § 154 zákona č. 500/2004 Sb., správní řád, v platném znění.

7. Z hlediska posuzování vlivů na životní prostředí dle zákona č. 100/2001 Sb., o posuzování vlivů na životní prostředí, v platném znění:

Předložený záměr není předmětem posuzování vlivů na životní prostředí dle ustanovení § 4 odst. 1 zákona č. 100/2001 Sb., ve znění pozdějších předpisů.

Toto je vyjádření dle § 154 zákona č. 500/2004 Sb., správní řád, v platném znění.

8. Z hlediska ochrany vod dle § 104 odst. 9 zákona č. 254/2001 Sb., o vodách a o změně některých zákonů (dále jen vodní zákon), ve znění pozdějších předpisů:

Bc. Daniela Rosinová, DiS., tel.: 236004252, e-mail: daniela.rosinova@praha.eu

Předmětem projektové dokumentace zpracované společností TOP NOC SERVIS s.r.o. v 09/2021 ve stupni DUSP+PDPS je stavba „Oprava mostu v km 412,700 tr. Praha Masaryk. n. - Děčín hl. n., SO 11-20-01 Most v km 412,700“. Záměrem je oprava mostního objektu v km 412,700, ve 4. koleji, který převádí trať přes místní komunikaci.

Z hlediska ochrany vod dle ust. § 104 odst. 9 vodního zákona, ust. § 32 odst. 2 zákona č. 131/2000 Sb., o hlavním městě Praze, ve znění pozdějších předpisů, a v souladu s ustanovením Přílohy č. 4 část A vyhlášky č. 55/2000 Sb. hlavního města Prahy, kterou se vydává Statut hlavního města Prahy, ve znění pozdějších předpisů, je k posouzení, zda jsou zájmy chráněné vodním zákonem dotčeny, příslušný vodoprávní úřad městské části Praha 7, který bude popř. i vodoprávním úřadem příslušným k vydání závazného stanoviska.

Toto je vyjádření dle § 154 zákona č. 500/2004 Sb., správní řád, ve znění pozdějších předpisů.

Ing. Jana Cibulková

vedoucí oddělení posuzování vlivů na životní prostředí

podepsáno elektronicky

- Dle rozdělovníku -

Váš dopis zn./ze dne:

Č. j.:

MHMP 1733646/2021

Sp. zn.:

S-MHMP 1510653/2021

Vyřizuje/tel.:

Bc. Andrea Zouharová

236 002 557

Počet listů/příloh: **2/0**

Datum:

27.10.2021

Osvědčení

Magistrát hlavního města Prahy, odbor památkové péče (dále jen MHMP OPP), orgán státní památkové péče na území hlavního města Prahy věcně a místně příslušný podle zákona č. 20/1987 Sb., o státní památkové péči, ve znění pozdějších předpisů (dále jen památkový zákon), v rámci řízení o vydání závazného stanoviska vedeného pod shora uvedenou spisovou značkou dle § 14 odst. 2, § 44a odst. 3 památkového zákona ve věci **opravy mostu na nemovitostech parc. č. 2415/13, 2415/39, 2415/40, k. ú. Holešovice, Partyzánská, U Výstaviště, Praha 7**, které jsou v ochranném pásmu památkové rezervace v hl. m. Praze, vyhlášeném rozhodnutím bývalého odboru kultury NVP č. j. Kul/5-932/81 ze dne 19. 5. 1981 o určení ochranného pásma památkové rezervace v hl. m. Praze a jeho doplňkem ze dne 9. 7. 1981, kterými se určuje toto ochranné pásmo a podmínky pro činnost v něm,

vydává z moci úřední v souladu s § 154 a násl. zákona č. 500/2004 Sb., správní řád, ve znění pozdějších předpisů (dále jen správní řád), **osvědčení o vzniku souhlasného bezpodmínečného závazného stanoviska MHMP OPP v rozsahu předložené projektové dokumentace:** „Oprava mostu v KM 412,700 tr. Praha Masaryk.n - Děčín hl. n.“, pro společné územní a stavební řízení, kterou zpracoval v 09/2021: TOP CON SERVIS s.r.o., Varšavská 249/30, 12000 Praha 2, IČO: 45274983. Závazné stanovisko vzniklo dne 26.10.2021.

Odůvodnění:

Podáním žádosti od: TOP CON SERVIS s.r.o., IČO: 45274983, Varšavská 249/30, 12000 Praha 2 bylo dne 23.09.2021 zahájeno řízení o vydání závazného stanoviska ve věci. Nedílnou součástí žádosti je shora specifikovaná projektová dokumentace.

MHMP OPP je vázán zákonnou lhůtou pro vydání závazného stanoviska. Dle § 149 odst. 4 správního řádu vydá příslušný správní orgán závazné stanovisko bez zbytečného odkladu, nejpozději do 30 dnů ode dne, kdy byl o vydání závazného stanoviska požádán. K této lhůtě se

Sídlo: Mariánské nám. 2/2, 110 01 Praha 1
Pracoviště: Jungmannova 35/29, 110 00 Praha 1
Kontaktní centrum: 12 444, fax: 236 007 157
E-mail: posta@praha.eu, ID DS: 48ia97h

připočítává doba až 30 dnů, jestliže je zapotřebí nařídit ohledání na místě nebo jde-li o zvlášť složitý případ. Dle § 4 odst. 9 zákona č. 183/2006 Sb., o územním plánování a stavebním řádu, ve znění pozdějších předpisů (dále jen stavební zákon), vydá dotčený orgán o prodloužení lhůty k vydání závazného stanoviska podle správního řádu usnesení, které se pouze poznamená do spisu, a o této skutečnosti vyrozumí žadatele. Ustanovení § 4 odst. 9 stavebního zákona stanoví, že jestliže není závazné stanovisko dotčeného orgánu vydáno ve lhůtě pro jeho vydání, považuje se za souhlasné a bez podmínek. S marným uplynutím lhůty pro vydání závazného stanoviska je spojena fikce jeho vydání.

V zákonem stanovené lhůtě MHMP OPP závazné stanovisko nevydal, nastala tedy fikce vydání závazného stanoviska ve věci vedené pod shora uvedenou spisovou značkou v rozsahu předložené projektové dokumentace (shora specifikované).

Poučení:

Proti tomuto osvědčení o vzniku závazného stanoviska nelze podat odvolání, neboť se nejedná o rozhodnutí. Dle § 156 odst. 1 správního řádu trpí-li osvědčení správního orgánu vadami, které lze opravit, aniž tím bude způsobena újma některé z dotčených osob, správní orgán ho opraví usnesením, které se pouze poznamená do spisu. Dle § 156 odst. 2 správního řádu osvědčení, které je v rozporu s právními předpisy a které nelze opravit dle odst. 1, zruší usnesením správní orgán, který ho vydal, a to s účinky ode dne, kdy bylo zrušované osvědčení vydáno; takové usnesení lze vydat po dobu, po kterou trvají účinky osvědčení.

Mgr. Jiří Skalický

ředitel odboru

podepsáno elektronicky

otisk úředního razítka

Rozdělovník:

I. Doručuje se prostřednictvím datové schránky:

TOP CON SERVIS s.r.o., Varšavská 249/30, 12000 Praha 2, idds: p2h7qcq

II. Na vědomí:

OVýs ÚMČ Praha 7

NPÚ, územní odborné pracoviště v Praze

III. MHMP OPP - spis



HLAVNÍ MĚSTO PRAHA
MAGISTRÁT HLAVNÍHO MĚSTA PRAHY
Odbor pozemních komunikací a drah
Oddělení silničního správního úřadu
STEJNOPIS



TOP CON SERVIS s.r.o.
Varšavská 249/30
12000 Praha 2

Váš dopis zn./ze dne:

Vyřizuje/linka/tel.:

Č. j.:

Lukáš Vopava, Ing.

MHMP-1699932/2021/O4/Vo

236004247

Spis. zn.:

Počet listů/příloh: 1/0

S-MHMP 1510650/2021PKD

Datum:

21. 10. 2021

**STANOVISKO silničního správního úřadu k projektové dokumentaci stavby pro účely
stavebního řízení ve věci: OPRAVA MOSTU V KM 412,700 NA TRATI PRAHA
MASARYKOVO N. – DĚČÍN HL. N.**

Hlavní město Praha, Magistrát hlavního města Prahy, odbor pozemních komunikací a drah, jako příslušný silniční správní úřad podle § 40 odst. 5 písm. b) zákona č. 13/1997 Sb., o pozemních komunikacích, ve znění pozdějších předpisů, vydává:

s o u h l a s n é s t a n o v i s k o

k projektové dokumentaci firmy TOP NOC SERVIS s.r.o. z 09/2021 pro účely stavebního řízení v předmětné věci na základě žádosti adresáta ze dne 23.9.2021, doručené na Magistrát hl. m. Prahy dne 24.9.2021,

za podmínek:

1. Termínově musí být akce naplánována a koordinována tak, aby její dopad na plynulost dopravního provozu na komunikační síti v dotčené oblasti byl minimalizován. Zvolený termín akce včetně rozsahu navrhovaných opatření musí být v žádosti o dopravně inženýrské rozhodnutí řádně zdůvodněn.
2. Po celou dobu realizace stavby:
 - bude zajištěn bezpečný průchod pro chodce
 - bude zachován přístup k přilehlým objektům a zastávkám MHD
 - nebude omezen vjezd pohotovostním vozidlům a vozidlům svozu domovního odpadu
 - budou minimalizovány zábory komunikací pro účely stavby
 - bude umožněn přístup k ovládacím armaturám inženýrských sítí
 - budou vozovky a chodníky přiléhající ke stavbě udržovány v čistotě
3. V případě záboru místní komunikace pro účely stavby (výkopy, skládka materiálu, zařízení staveniště aj.) budou využívány pouze plochy povolené rozhodnutím příslušného silničního správního úřadu o zvláštním užívání pozemní komunikace ve smyslu § 25 zákona o

Sídlo: Mariánské nám. 2/2, 110 01 Praha 1
Pracoviště: Jungmannova 35/29, 110 00 Praha 1
Kontaktní centrum: 12 444, fax: 236 005 422,
e-mail: posta@praha.eu, ID DS: 48ia97h

pozemních komunikacích. Omezení provozu na pozemní komunikaci částečnou nebo úplnou uzavírkou musí být povoleno rozhodnutím příslušného silničního správního úřadu o omezení obecného užívání pozemní komunikace ve smyslu § 24 zákona o pozemních komunikacích. Žádost o vydání dopravně inženýrského rozhodnutí společně s návrhem dopravně inženýrského opatření včetně technické zprávy k DIO bude předložena k posouzení nejpozději 30 dní před začátkem realizace akce.

Ing. Aleš K r e j č a v.r.
ředitel odboru pozemních komunikací a drah

Za správnost vyhotovení
Ing. Lukáš Vopava

Vzhledem k tomu, že výše uvedená stavba nenaplňuje znaky, uvedené v ustanovení § 7 odst. 3 nebo § 9 odst. 1 zákona č. 266/1994 Sb., o drahách, ve znění pozdějších předpisů, odbor pozemních komunikací a drah MHMP jako příslušný drážní správní úřad vyjádření ke stavbě v ochranném pásmu metra nevydává.



HLAVNÍ MĚSTO PRAHA
MAGISTRÁT HLAVNÍHO MĚSTA PRAHY
Odbor pozemních komunikací a drah



TOP CON SERVIS s.r.o.
Varšavská 249/30
120 00 Praha 2

Váš dopis zn./ze dne:

10.02.2022

Č. j.:

MHMP-293505/2022/PKD-O2/Vi

Spis. zn.:

S-MHMP 253571/2022

Vyřizuje/linka/tel.:

Bc. Eva Vainerová

236004207

Počet listů/příloh: 1/0

Datum:

16. 2. 2022

ZÁVAZNÉ STANOVISKO drážního správního úřadu k projektové dokumentaci pro účely společného územního a stavebního řízení stavby „Oprava mostu v km 412,700 tr. Praha Masaryk. n. – Děčín hl. n.“, ul. Partyzánská – U Výstaviště, Praha 7, k.ú. Holešovice

Hlavní město Praha, Magistrát hl. m. Prahy, odbor pozemních komunikací a drah, jako drážní správní úřad podle ustanovení § 54 odst. 2 zákona č. 266/1994 Sb., o dráhách, ve znění pozdějších předpisů (dále jen „zákon o dráhách“) a zároveň jako dotčený orgán ve smyslu ustanovení § 136 odst. 1 zákona č. 500/2004 Sb., správní řád ve znění pozdějších předpisů (dále jen „správní řád“)

vydává s o u h l a s n é závazné stanovisko

podle ustanovení §149 správního řádu a § 7 odst. 3 zákona o dráhách

na základě žádosti společnosti Správa železnic, s.o., OŘ Praha, se sídlem Dlážděná 1003/7, 110 00 Praha 1, IČ: 70994234, zastoupená společností TOP CON SERVIS s.r.o., se sídlem Varšavská 249/30, 120 00 Praha 2, IČ: 45274983 ze dne 10.02.2022.

K žádosti byla přiložena projektová dokumentace zpracovaná v září 2021 společností TOP CON SERVIS s.r.o., souhrnné stanovisko Svodné komise Dopravního podniku hl. m. Prahy, akciová společnost (dále jen DP, a.s.) pod značkou DP/222/22/100630/TZ/4/149 ze dne 03.02.2022.

za podmínek:

- 1) stavebník dodrží ČSN 28 0318 – Průjezdové průřezy tramvajových tratí a obrysy pro vozidla provozovaná na tramvajových dráhách
- 2) stavbou nesmí dojít k poškození stávajících objektů a inženýrských sítí ve správě DP, a.s.

Sídlo: Mariánské nám. 2/2, 110 01 Praha 1
Pracoviště: Jungmannova 35/29, 110 00 Praha 1
Kontaktní centrum: 800 100 000, fax: 236 005 422,
e-mail: posta@praha.eu, ID DS: 48ia97h

Odůvodnění

Dne 10.02.2022 podal žadatel společnost Správa železnic, s.o., zastoupená společností TOP CON SERVIS s.r.o., žádost o vydání závazného stanoviska pro účely společného územního a stavebního řízení stavby „**Oprava mostu v km 412,700 tr. Praha Masaryk. n. – Děčín hl. n.**“, **ul. Partyzánská – U Výstaviště, Praha 7, k.ú. Holešovice.**

Magistrát hlavního města Prahy - odbor pozemních komunikací a drah, jako drážní správní úřad návrh posoudil podle ustanovení § 7 odst. 3 zákona o dráhách z hlediska stavby, která se nachází v obvodu tramvajové dráhy a v jejímž zájmovém území dojde ke styku se zařízením jednotky Dopravní cesta Tramvaje DP, a.s. a stanovil podmínky pro zajištění bezpečného a plynulého provozu tramvajové dráhy a její ochrany (podmínka č. 1- 2).

Poučení o opravném prostředku

Proti tomuto závaznému stanovisku **nelze** v souladu s ustanovením § 149 odst. 1 správního řádu **podat samotné odvolání**, neboť tento úkon není samostatným rozhodnutím. Pokud toto závazné stanovisko znemožňuje vyhovět výše uvedené žádosti, příslušný správní orgán, který rozhoduje ve věci samé, v souladu s ustanovením § 149 odst. 4 správního řádu nebude provádět další dokazování a žádost zamítne. **Až proti rozhodnutí příslušného správního orgánu je možné podat odvolání**, které umožní, aby bylo v souladu s ustanovením § 149 odst. 5 správního řádu přezkoumáno toto závazné stanovisko.

Ing. Aleš K r e j č a

ředitel odboru pozemních komunikací a drah

v zastoupení Ing. Jan Krejčí, Ph.D.

za správnost vyhotovení: Bc. Eva Vainerová
elektronicky podepsáno

Rozdělovník:

- I. žadatel
- II. originál

TOP CON SERVIS s.r.o., Varšavská 249/30, 120 00 Praha 2
MHMP PKD - O2/spis

Městská část Praha 7
Úřad městské části
Odbor dopravy
U Průhonu 1338/38
170 00 Praha 7



VÁŠ DOPIS ZNAČKY

NAŠE ZNAČKA
MČ P7 2690682021/ODO/Mik

VYŘIZUJE / LINKA
Mikyšková/220 144 025

PRAHA/DATUM
5. 10. 2021

TOP NOC SERVIS s. r. o.
Ke Stírce 1824/56
182 00 Praha 8
p2h7qcq

**Stanovisko k projektové dokumentaci stavby z hlediska dopravy pro účely stavebního řízení
ve věci : „Oprava mostu v km 412,700 na trati Praha Masarykovo n. – Děčín hl. n.**

Městská část Praha 7, Úřad městské části, odbor dopravy, jako příslušný silniční správní úřad podle zákona č. 13/1997 Sb., o pozemních komunikacích, ve znění p. p. a obecně závazné vyhlášky hl. m. Prahy č. 55/2000 Sb. hl. m. Prahy, kterou se vydává Statut hlavního města Prahy, v platném znění,

vydává s t a n o v i s k o

k Vašemu podání ze dne 23. 9. 2021.

Při realizaci budou dodrženy podmínky :

- 1) Před započítáním stavebních prací je nutné požádat odbor dopravy ÚMČ Prahu 7 o vydání rozhodnutí o zvláštním užívání komunikace, a to i pro základní zajištění místa na komunikaci pro přesun materiálu. Případné zábory ve vozovce povoluje odbor pozemních komunikací a drah MHMP.
- 2) Po dobu výluky tramvajového provozu musí být zajištěna náhradní doprava.
- 3) Po celou dobu realizace musí být zachován pěší i automobilový provoz.
- 4) Chodníky zůstanou po celou dobu provádění prací průchodné
- 5) Stavební materiál nebude ukládán na komunikaci ve správě TSK hl. m. Prahy, a.s.
- 6) Při realizaci je nutno zachovat přístup k objektům, vjezd dopravní obsluhy a pohotovostním vozidlům.

Ing. Jan Kovařík
vedoucí odboru dopravy
otisk úředního razítka



Pomáhat a chránit

POLICIE ČESKÉ REPUBLIKY

KRAJSKÉ ŘEDITELSTVÍ POLICIE HLAVNÍHO MĚSTA PRAHY
Odbor služby dopravní policie
Oddělení dopravního inženýrství

JID: PCR00ETRpo78780634



Č. j. KRPA-250696-1/ČJ-2021-0000DŽ

Praha 14. října 2021

Počet listů: 1

Přílohy: 0/0

TOP CON SERVIS s.r.o.
Ing. Lenka Hluší, Ph.D.
Ke Stírce 1824/56
182 00 Praha 8

„Oprava mostu v km 412,700 na trati Praha Masarykovo n. – Děčín hl. n.“ - stanovisko k projektové dokumentaci pro stavební řízení

Předložená projektová dokumentace (*stupeň DUSP+PDPS, 9/2021*) řeší opravu mostu. Stavba se nachází v katastrálním území Holešovice na pozemcích parc. č. 2415/13, 2415/39 a 2415/40. Ulici Partyzánskou (U Výstaviště) překlenuje železniční trať pomocí tří mostů vedle sebe. Oprava se bude týkat pouze mostu na výtažné koleji, nejbližší k řece Vltavě. Ocelová nosná konstrukce je ve špatném stavebně-technickém stavu, bude celá vyměněna za novou ocelovou konstrukci, a bude uložena na původní opěry.

Policie ČR, Krajské ředitelství policie hl. m. Prahy, Odbor služby dopravní policie, jako orgán státní správy ve věcech bezpečnosti a plynulosti provozu na pozemních komunikacích ve smyslu ustanovení § 1 zákona č. 12/1997 Sb., o bezpečnosti a plynulosti provozu na pozemních komunikacích, a jako dotčený orgán dle §16 zákona č. 13/1997 Sb., o pozemních komunikacích, vydává **souhlasné stanovisko** pro potřeby stavebního řízení, za předpokladu dodržení následujících podmínek:

- Bude zajištěn bezpečný pohyb chodců a vozidel v okolí staveniště, projekt oplocení staveniště vč. staveništních výjezdů bude předložen k odsouhlasení (oplocení staveniště bude v dostatečném odstupu od komunikace a nebude zasahovat do rozhledových polí křižovatek a přechodů pro chodce).
- Případné návrhy dopravně inženýrských opatření pro jednotlivé etapy výstavby požadujeme předkládat k odsouhlasení vždy nejpozději 30 dní před předpokládaným zahájením prostřednictvím příslušného silničního správního úřadu.

Vyřizuje: kpt. Bc. Jiří Šafrata, DiS., tel. 974 825 672

plk. Mgr. Jiří Dušek
vedoucí odboru
z r. mjr. Ing. Ladislav Břeský
(schváleno elektronicky)

Kongresová 1666/2
140 00 Praha 4

www.policie.cz



**HASIČSKÝ ZÁCHRANNÝ SBOR
HLAVNÍHO MĚSTA PRAHY
Sokolská 62, 121 24 Praha 2**



HZSAX00GWV9X

Naše č. j.: HSAA- 11599-3/2021

Praha, 18.10.2021

Vyřizuje: por. Milena Dvorská, DiS.

Počet listů / Počet příloh: 1/ 0

Tel.: 950 855 787

E-mail: milena.dvorska@hzspraha.cz

Vyřizuje za OBOK: nprap. Jana Bednářová

Tel.: 950 811 594

E-mail: jana.bednarova@hzspraha.cz

TOP CON SERVIS s.r.o., Ke Stírce 1824/56, 182 00, Praha 8

KOORDINOVANÉ ZÁVAZNÉ STANOVISKO

Název stavby: Oprava mostu v km 412,700 na trati Praha Masarykovo n. - Děčín hl.n.

Místo stavby: Partyzánská, U Výstaviště, parc.č. 2415/13, 2415/39 a 2415/40, k.ú. Holešovice, Praha 7

Stavebník: Správa železnic s.o., Dlážděná 1003/7, Praha 1, Stavební správa západ

Předložená dokumentace: stavební řízení

Hasičský záchranný sbor hl. m. Prahy (dále jen „HZS hl. m. Prahy“) obdržel dne 27.9.2021 žádost o vydání závazného stanoviska k výše uvedené dokumentaci a v souladu s ustanovením § 149 odst. 1 zákona č. 500/2004 Sb., správní řád, ve znění pozdějších předpisů, a v souladu s ustanovením § 4 odst. 7 zákona č. 183/2006 Sb., o územním plánování a stavební řádu (stavební zákon), ve znění pozdějších předpisů, k ní vydává následující koordinované závazné stanovisko dle níže uvedených ustanovení zvláštních právních předpisů.

Závazné stanovisko dotčeného orgánu na úseku požární ochrany:

HZS hl. m. Prahy jako věcně a místně příslušný dotčený orgán na úseku požární ochrany dle ustanovení § 7 odst. 4 zákona č. 320/2015 Sb., o Hasičském záchranném sboru České republiky a o změně některých zákonů (zákon o hasičském záchranném sboru), ve znění zákona č. 183/2017 Sb., a dle ustanovení § 26 odst. 2 písm. b) a ustanovení § 31 odst. 1 písm. b) zákona č. 133/1985 Sb., o požární ochraně, ve znění pozdějších předpisů (dále jen „zákon o požární ochraně“), posoudil v rozsahu níže uvedených podkladů výše uvedenou dokumentaci a vydává k ní v souladu s ustanovením § 31 odst. 3 zákona o požární ochraně a dále dle ustanovení § 149 odst. 1 zákona č. 500/2004 Sb. **souhlasné závazné stanovisko.**

Odůvodnění:

HZS hl. m. Prahy vycházel při vydání závazného stanoviska z těchto podkladů:

- Projektová dokumentace: Ing. I. Heinz, Ing. Libor Marek, 9/2021.

Posouzením předložené dokumentace dle ustanovení § 46 odst. 1 vyhlášky č. 246/2001 Sb., o stanovení podmínek požární bezpečnosti a výkonu státního požárního dozoru (vyhláška o požární prevenci), ve znění pozdějších předpisů, v rozsahu výše uvedených podkladů, dospěl HZS hl. m. Prahy k závěru, že požárně bezpečnostní řešení splňuje obsahové náležitosti dle ustanovení § 41 vyhlášky o požární prevenci. Z obsahu posouzeného požárně bezpečnostního řešení vyplývá, že jsou splněny technické podmínky požární ochrany kladené na danou stavbu vyhláškou č. 23/2008 Sb., o technických podmínkách požární ochrany staveb, ve znění vyhlášky č. 268/2011 Sb.

Závazné stanovisko dotčeného orgánu na úseku ochrany obyvatelstva:

Hasičský záchranný sbor hlavního města Prahy jako věcně a místně příslušný dotčený orgán na úseku ochrany obyvatelstva dle ustanovení § 7 odst. 4 zákona č. 320/2015 Sb., o Hasičském záchranném sboru České republiky a o změně některých zákonů (zákon o hasičském záchranném sboru), ve znění zákona č. 183/2017 Sb., a dle ustanovení § 10 odst. 6 zákona č. 239/2000 Sb., o integrovaném záchranném systému a o změně některých zákonů, ve znění pozdějších předpisů a dle zákona č. 183/2006 Sb., o územním plánování a stavebním řádu (stavební zákon), ve znění pozdějších předpisů, posoudil předloženou projektovou dokumentaci a k výše uvedené dokumentaci vydává **souhlasné závazné stanovisko.**

Odůvodnění:

HZS hl. m. Prahy vycházel při vydávání stanoviska z těchto podkladů:

- Předložená dokumentace pro stavební řízení - průvodní a souhrnná technická zpráva.
- Nařízení č. 10/2016 Sb. hl. m. Prahy, kterým se stanovují obecné požadavky na využívání území a technické požadavky na stavby v hlavním městě Praze (pražské stavební předpisy) § 39 odst. 1. písm. c) a § 43 odst. 1. Je splněn požadavek na ochranu zdraví osob a zvířat, zdravých životních podmínek a životního prostředí z pohledu § 2 písm. e) zákona č. 239/2000 Sb., o integrovaném záchranném systému a o změně některých zákonů.

Závěr:

HZS hl. m. Prahy na základě výše uvedených závazných stanovisek vydaných podle zvláštních právních předpisů vydává k předložené dokumentaci stavby

SOUHLASNÉ KOORDINOVANÉ ZÁVAZNÉ STANOVISKO.

mjr. Ing. Roman Fron
vedoucí oddělení ODSP HZS hl. m. Prahy
vrchní komisař

Váš dopis č.j.: -
Ze dne: 23. 9. 2021
Naše č.j.: HSHMP 57948/2021
Spis. zn.: S-HSHMP 57948/2021
Vyřizuje: Ondřej Dobisík
Tel.: 296 336 756
E-mail: ondrej.dobisik@hygp Praha.cz
V Praze dne: 13. 1. 2021
Počet stran / příloh: 2 / 0

TOP CON SERVIS s. r. o.

Varšavská 249/30
120 00 Praha 2

ID DS: p2h7qcq

„Oprava mostu v km 412,700 na trati Praha Masarykovo n. – Děčín hl. n.“ - Závazné stanovisko ke stavebnímu řízení

Na základě žádosti investora, společnosti Správa železnic, státní organizace, Oblastní ředitelství Praha, Partyzánská 24, 170 00 Praha 7, podané prostřednictvím společnosti TOP CON SERVIS s. r. o., Varšavská 249/30, 120 00 Praha 2, dle plné moci ze dne 14. 4. 2021, posoudila Hygienická stanice hlavního města Prahy (dále jen „HSHMP“), jako dotčený správní úřad ve smyslu § 77 ve spojení s § 82 odstavec 2 písmeno i) zákona č. 258/2000 Sb., o ochraně veřejného zdraví a o změně některých souvisejících zákonů, ve znění pozdějších předpisů (dále jen „zákon“), předloženou žádost k projektové dokumentaci pro stavební řízení na stavbu „Oprava mostu v km 412,700 na trati Praha Masarykovo n. – Děčín hl. n.“ a vydává toto

závazné stanovisko:

S předloženým návrhem dokumentace pro stavební řízení na stavbu „Oprava mostu v km 412,700 na trati Praha Masarykovo n. – Děčín hl. n.“

se souhlasí.

Odůvodnění:

Dopisem podaným dne 23. 9. 2021 jste požádali o stanovisko k uvedené projektové dokumentaci pro stavební řízení. Projektovou dokumentaci vypracovala společnost TOP CON SERVIS s. r. o., Varšavská 249/30, 120 00 Praha 2 v září 2021 pod č. zakázky: 19-21.

Předmětem předložené dokumentace je oprava objektu SO 11-20-01 Most v km 412,700 trati Praha Masarykovo n. - Děčín hl. n. Oprava se týká pouze mostu na výtažné koleji, nejbližší k řece Vltavě. Ocelová nosná konstrukce je ve špatném stavebně-technickém stavu, bude celá vyměněna za novou ocelovou konstrukci, a bude uložena na původní opěry.

Úpravou volného mostního prostoru na mostním objektu dle aktuálních bezpečnostních a normativních požadavků dojde k mírné úpravě celkové šířky a délky nosné konstrukce. Spodní stavba mostu nebude upravena, k novým trvalým záborům dalších pozemků nedochází. Opravou mostu nedojde ke změně využití území v zájmové oblasti. Stavba splňuje požadavky na využívání území.

Stavba bude probíhat zejména na drážních pozemcích. Pro zařízení staveniště budou použity drážní pozemky. Řešený úsek rekonstrukce trati je délky cca 150 m, stavba se nachází v katastrálním území Holešovice na pozemcích parc. č. 2415/13, 2415/39 a 2415/40.

Stavba se předpokládá v tomto rozsahu: · odbourání závěrných zdí; · nové ŽB závěrné zídky; · snesení staré ocelové konstrukce; · kompletace nové ocelové konstrukce a její osazení do otvoru; · rekonstrukce části železniční tratě na mostě a v jeho předpolí.

11)

Veškeré stavební práce, včetně provozu staveništní dopravy budou omezeny na denní dobu od 07:00 do 21:00 hodin. Práce v noční době se nepředpokládají. Předpokládaná doba realizace stavby: 05/2022 až 11/2022

Předložená projektová dokumentace na výše uvedenou stavbu je v souladu se zájmy chráněnými orgánem ochrany veřejného zdraví.

Ing. Ondřej Dobisík
vedoucí oddělení hygieny obecné a komunální
„podepsáno kvalifikovaným elektronickým podpisem“

Digitálně podepsal
Ondřej Dobisík
Datum: 2022.01.14
10:09:56 +01'00'



Datum

2. 12. 2021

Váš dopis zn.

TOP NOC SERVIS s.r.o.

Lenka Hluší
Ke Stírce 1824/56
182 00 Praha 8

Číslo jednací

3993/2021-O32-256

Vyřizuje

Josef Urbanský

Odbor správy a rozvoje majetku | oddělení stavebních činností a rozvoje

T 725 851 837

urbanskyj@gr.cd.cz

**Souhrnné stanovisko GR ČD, a.s. k dokumentaci pro územní rozhodnutí a stavební povolení
„Oprava mostu v km 412,700 na trati Praha Masarykovo n. - Děčín hl.n.“**

Zpracování projektu stavby je zahrnuto v Plánu investiční výstavby železniční dopravní infrastruktury na rok 2021. Investorem stavby je Správa železnic, státní organizace, OŘ Praha.

Odpovědný projektant: TOP NOC SERVIS s.r.o.

Projektová dokumentace stavby byla projednána:

- regionální správou majetku Praha – **s podmínkami**
- odborem obchodu osobní dopravy O16 – bez připomínek

Odbor správy a rozvoje majetku nemá výhrad k předložené projektové dokumentaci, a to za předpokladu dodržení podmínek uvedených v přiloženém stanovisku RSM Praha.

Toto stanovisko je platné po dobu dvou let. Všechny změny v dokumentaci musí být znovu projednány.

S pozdravem,

Ing. Pavel Vrchota

ředitel odboru správy a rozvoje majetku

Příloha

Stanovisko RSM Praha, č.j. 2600/2021-RSMPHA, ze dne 30.11.2021

Váš dopis čj. _____

Ze dne _____

11.3.2021

Naše č.j. _____

Č.j.: 2600/2021-RSMPHA

Spis č.: 307/21 PHA

Datum _____

30.11.2021

Vyřizuje _____

ČD, a.s.**GŘ Praha, Odbor 032****Josef Urbanský****nábřeží Ludvíka Svobody 1222/12****110 15 Praha 1****pouze elektronicky****Jan Zítka****Regionální správa majetku Praha | TÚ****T: 702 251 564****E: zitka@rsm.cd.cz**

Stanovisko Českých drah, a.s., Regionální správy majetku Praha k dokumentaci pro vydání společného povolení a dokumentaci pro provádění stavby

Název stavby:	„Oprava mostu v km 412,700 Praha Masaryk. n. – Děčín hl. n.“
Stupeň, zak. číslo, datum:	DUSP+PDPS, 19-21, 09/2021
Investor / stavebník / žadatel:	Správa železnic, státní organizace Dlážděná 1003/7, 110 00 Praha 1 zastoupená: Správa železnic, státní organizace Oblastní ředitelství Praha Partyzánská 24, 170 00 Praha 7 IČ: 70994234, DIČ: CZ 70994234
Zpracovatel dokumentace:	TOP CON SERVIS s.r.o., Ke Stírce 1824/56, 182 00 Praha 8 IČ: 45274983, DIČ: CZ45274983

Popis stavby:

Tato projektová dokumentace řeší opravu umělé stavby na této trati - mostní objekt v km 412,700, ve 4. koleji, který převádí trať přes místní komunikaci. V daném úseku je trať zařazena do traťové třídy zatížení D3/20 (přípustná hmotnost 22,5 t na nápravu a 8 t na běžný metr). V dotčeném traťovém úseku je nejvyšší traťová rychlost 20 km/h a zábrzdna vzdálenost 700 m. Normativ délky nákladního vlaku je 455 m.

Umístění stavby na pozemcích Českých drah, a.s. dle předložené projektové dokumentace:**k.ú. Holešovice**

Katastrální území	Obec	Číslo LV	Číslo parc.	druh	využití	Vlastnické právo/právo hospodaření
Holešovice	Praha	4334	2415/13, 2415/39, 2415/40	ostatní plocha	dráha	České dráhy, a.s., nábřeží Ludvíka Svobody 1222/12, Nové Město, 11000 Praha 1

Stanovisko:**Regionální správa majetku Praha (organizační jednotka ČD, a.s.)
vydává k předložené projektové dokumentaci toto stanovisko:****1. Úvodní část**

Toto vyjádření je stanoviskem RSM Praha jako správce majetku ČD, a.s. v zájmovém území. **Souhrnné vyjádření Českých drah, a.s., bude vydáno Odborem správy a prodeje majetku (O32).** Pro další komunikaci s RSM Praha žádáme uvádět vždy číslo jednací a spisové číslo tohoto stanoviska.

2. Majetkoprávní část

Pozemky určené v rámci ÚMVŽST k ponechání u ČD, a.s. nesmí být trvale dotčeny stavbou, a to ani ochrannými pásmy umísťovanými inženýrských sítí. Dočasné užívání jakýchkoliv nemovitostí ČD, a.s. (i pro přístupové cesty, zařízení stavenišť, stání vozidel stavby i dodavatelů stavby apod.) je možné pouze na základě uzavřené nájemní smlouvy dle aktuálně platné dohody o postupu majetkového vypořádání mezi ČD, a.s. a Správou železnic. Toto se vztahuje na všechny plochy ve vlastnictví ČD, a.s. vně stávajícího kolejiště (minéno kolejiště v majetku České republiky ve správě Správy železnic).

Upozorňujeme na nutnost smluvního zajištění potřebných pozemků v dostatečném předstihu. V případě požadavku na pronájem ploch, které jsou již pronajaty jiným subjektům, bude nová nájemní smlouva účinná od data uvolnění pozemku dosavadním nájemcem. Pozor, standardní výpovědní lhůta činí 3 měsíce, ve výjimečných případech 6 měsíců i více!!!

Všechny prostory ČD, a.s. užívané stavbou budou zajištěny v souladu s platnou legislativou (zejména dle nařízení vlády č. 591/2006 Sb., o bližších minimálních požadavcích na bezpečnost a ochranu zdraví při práci na staveništích a zákona č. 266/1994 Sb., o dráhách).

Upozorňujeme, že v případě zjištění užívání staveniště bez příslušného protokolárního předání pozemků ČD, a.s. budeme požadovat zpětnou úhradu za neoprávněné užívání pozemků, anebo jejich částí (min. 5000,- Kč za každý zjištěný případ), případně i okamžité přerušení stavebních prací do doby sjednání nápravy. Příslušná Nájemní smlouva bude uzavřena na rozsah podle odsouhlaseného záborového elaborátu (nedohodnou-li se strany z důvodů hodných zřetele jinak).

Požadujeme, aby toto stanovisko bylo jednou z příloh zadávací dokumentace pro výběr zhotovitele stavby.

RSM Praha bude po uzavření smluvního vztahu mezi Správou železnic, státní organizací a zhotovitelem stavby bezodkladně písemně (e-mailem) informována o osobě zhotovitele. Kontaktní e-mail: zitka@rsm.cd.cz

2.1 Prodeje, pronájmy a věcná břemena pozemků pro potřebu realizace stavby

2.1.1. Prodeje nemovitostí ČD, a.s. nejsou pro potřebu realizace této stavby řešeny.

2.1.2. Na plochy zařízení staveniště a dočasné zábory na pozemcích ve vlastnictví ČD, a.s., dle Dohody o postupu majetkového vypořádání mezi Správou železnic, státní organizací a ČD, a.s. pro potřeby investiční výstavby, musí být uzavřena nájemní smlouva se zhotovitelem stavby. Minimální částka za pronájem bude činit 5 000,- Kč + DPH.

Kontaktní osoba pro pronájem majetku ČD, a.s.:

Ing. Jaroslav Andrlé, tel.: 724 835 714, e-mail: andrle@rsm.cd.cz

Doklady potřebné k vyřízení Nájemní smlouvy:

1. Žádost investora (případně zmocněného zástupce) o uzavření nájemní smlouvy

2. Přesné označení stavebníka - u právnické osoby dle výpisu z obchodního rejstříku včetně sídla
- u fyzické osoby dle občanského průkazu včetně bydliště
3. Kontaktní osoby jednající ve věci uzavření nájemní smlouvy včetně jejich e-mailové adresy a telefonu
4. Plná moc (ověřenou) od stavebníka pro osobu nebo organizaci zajišťující pro stavebníka doklady pro vydání rozhodnutí drážního úřadu nebo stavebního úřadu
5. U osob jednajících za právnické osoby, které nejsou zapsané v obchodním rejstříku, platnou plnou moc
6. Snímek katastrální mapy s hranicemi a čísly pozemků s vyznačením záboru a jeho délky, případně plochy (záborový elaborát)
7. Termín záboru přesný, popř. orientační

2.1.3. Věcná břemena na pozemcích ČD, a.s. nejsou pro potřebu realizace této stavby řešeny.

2.2. Rozdělení stavbou dotčených pozemků ve vlastnictví ČD, a.s. dle projektu ÚMVŽST:

2.2.1. Pozemky typu „A“

Katastrální území Holešovice:

- **p.č. 2415/13**
nájem se zhotovitelem, rozsah záborů a termín bude zaslán s žádostí
- **p.č. 2415/40**
nájem se zhotovitelem, rozsah záborů a termín bude zaslán s žádostí

2.2.2. Pozemky typu „B“ nejsou touto stavbou řešeny

2.2.3. Pozemky typu „C“

Katastrální území Holešovice:

- **p.č. 2415/39**
nájem se zhotovitelem, rozsah záborů a termín bude zaslán s žádostí

Pro dočasný zábor pozemků ve vlastnictví ČD, a.s. bude uzavřena **Nájemní smlouva** mezi hlavním zhotovitelem stavby a ČD, a.s., RSM Praha, a to nejpozději do **termínu protokolárního předání staveniště**.

3. Technické podmínky

3.1. Pozemky pro stavbu, včetně zařízení staveniště a přístupových cest, budou protokolárně předány **správcem panem Kračkem, tel.: 724 761 414** a to nejpozději **14 dní** před zahájením stavby. Majetek ve správě RSM Praha nesmí být stavebními pracemi bez předcházející dohody se správcem ohrožen ani nesmí být omezena jeho funkčnost.

3.2. Zároveň požadujeme přizvat správce ke kontrole pozemků s protokolárním předáním po dokončení stavebních prací. Ke dni předání musí být majetek ČD, a.s. ve správě RSM Praha uveden do původního stavu. Tento protokol není podklad ke kolaudaci stavby. **Souhlas s kolaudací stavby bude vydán referentem správy majetku panem Zítkou, tel.: 702 251 564, e-mail: zitka@rsm.cd.cz na základě souhlasu správce a splnění majetkoprávních podmínek výše uvedených.**

3.3. Upozorňujeme na nesrovnalosti v projektové dokumentaci. V katastrální a koordinační situaci C.2 je v legendě uvedeno, že šrafované plochy pro zařízení staveniště se nachází na pozemcích ve vlastnictví SŽ. V situaci je taktéž chybně uvedená kilometráž. V průvodní zprávě A upozorňujeme na skutečnost, že stavba se nenachází v k.ú. Obrnice.

3.4. Souhlas vlastníka podle Hlavy VII, §184a Stavebního zákona bude vydán Odborem správy a prodeje majetku (O32) Generálního ředitelství ČD, a.s.

4. Ostatní podmínky

4.1. Bude dodržena veškerá platná legislativa na ochranu životního prostředí, zejména zákon č. 114/1992 Sb., o ochraně přírody a krajiny, ve znění pozdějších předpisů. Nesmí dojít ke znečištění pozemků ve vlastnictví ČD, a.s. stavební činností. Po ukončení veškerých prací musí být pozemky předány uklizené.

4.2. Odpady budou likvidovány dle zákona č. 541/2020 Sb., o odpadech ve znění pozdějších předpisů a na náklady stavebníka. Po dokončení veškerých stavebních prací musí být pozemky náležitě upraveny, odpad a přebytečný materiál odvezen. Pokud dojde ke kontaminaci pozemků ropnými deriváty v průběhu stavby, provede investor na vlastní náklady okamžitou dekontaminaci.

4.3. Během realizace stavby nesmí dojít k poškození dřevin na pozemcích ČD, a.s. Nutno dodržet standard SPPK A01 002 – ochrana dřevin při stavební činnosti, zejména ustanovení o ochraně kořenového systému dřevin.

Kontaktní osoba ekologie ČD, a.s., RSM Praha:

Ing. Petr Štěch, tel.: 602 604 764, e-mail: Stech@rsm.cd.cz

5. Závěrečná část

Toto stanovisko se týká stavby pouze v rozsahu dle předložené PD a je **platné po dobu dvou let pouze v případě splnění lhůt uvedených ve stanovisku**. Změny a doplňky musí být znovu projednány s RSM Praha.

Při geodetickém zaměření plánované, resp. dokončené stavby striktně požadujeme účast geodeta ČD, a.s., kontaktní osoba M. Kořínek, tel.: 725 736 211. Geometrický plán dokončené stavby na pozemcích ve vl. ČD, a.s. nesmí být zapsán bez souhlasu vlastníka pozemků!

Jako účastník správního řízení žádáme, aby výše uvedené podmínky tohoto stanoviska byly stavebníkovi zapracovány do příslušného rozhodnutí jako nezbytně závazné, nebo souhrnně v jedné z jeho podmínek a uvedením čísla jednacího a data vydání.

Příslušný stavební úřad žádáme o zaslání všech povolení a vyjádření týkající se dané stavby na adresu ČD, a.s., RSM Praha, Prvního pluku 81/2a, 130 00, Praha 3, popř. prostřednictvím datové zprávy.

Toto stanovisko nenahrazuje stanoviska jiných OJ/VJ ČD, a.s.



Regionální správa majetku Praha

Prvního pluku 81/2a
130 11 Praha 3 Žižkov

33

Česke dráhy a.s.

IČ: 70994226, DIČ: CZ70994226

Ing. Zdeněk Sedláček, MBA

ředitel Regionální správy majetku Praha

Váš dopis značky / ze dne

naše značka DP/222/22/100630/TZ/
4/149
vyřizuje / linka Zvelebil/296193164
místo odeslání / dne Praha/3.2.2022

Top Con Servis s.r.o.
Ke Stírce 1824/56
182 00 Praha 8

SŘ Oprava mostu v km 412,700 na trati Praha Masarykovo n. – Děčín hl. n., Partyzánská, Praha 7
(Zpracovatel PD: Top Con Servis s.r.o. z 9/21)

Na základě projednání výše uvedené věci ve Svodné komisi Dopravního podniku hlavního města Prahy, akciová společnost (dále jen DPP) vám za naší akciovou společnost vydáváme toto souhrnné stanovisko:

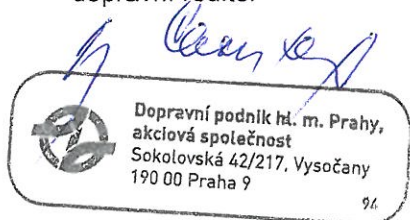
Chápeme nutnost řádně spravovat majetek v péči SŽ, s. o. Uvítali bychom lepší informovanost o akcích, které mají dopad na omezení provozování tramvajové dráhy. Pro rok 2022 nebyla výluka dosud nárokována a není tedy zapracována do harmonogramu výluk tramvajových tratí v tomto roce. Současně žádáme o informaci, kdy lze předpokládat odstranění nenormové podjezdové výšky mostních konstrukcí. Poslední nám známá informace od SŽ je, že v příštích letech dojde k ukončení provozu vlečky do areálu elektrárny Holešovice a poté bude podstatně nadvýšena niveleta železniční dráhy Praha-Masarykovo nádr. – Děčín. V PD je uvedena informace, že při změně nosné konstrukce mostu dojde k navýšení nivelety vlečky o cca 100 mm, spodní hrana mostní konstrukce bude výše o cca 30 mm a světlá výška komunikace pod mostem se nezmění. Vzhledem k tomu, že zřejmě k ukončení provozu vlečky v příštích letech nedojde, požadujeme využít navýšení nivelety k zvětšení výšky trolejového drátu nad přemostěnou komunikací.

Požadujeme přizvání správce trolejového vedení na předání staveniště a dále požadujeme předložení dalšího stupně (výrobní) projektové dokumentace k vyjádření správci (kontakt na správce – vedoucí oddělení Správa napájení TT p. Libor Slanina, tel. 222673666, email SlaninaL@dpp.cz).

Případné omezení provozu projednejte s DPP odd. 100620 p. Černý ☎ 29613 3111 cernyv@dpp.cz min. 6 týdnů před zahájením prací.

Za předpokladu splnění našich připomínek a požadavků vydáváme tímto souhrnné souhlasné stanovisko pro stavební povolení.

Ing. Ladislav Urbánek
dopravní ředitel



13)



Adresát: TOP CON SERVIS s.r.o.
Ing. Lenka Hluší, Ph.D.
Ke Stírce 1824/56
182 00 Praha 8

Vaše č. j.:
Naše č. j. TSK/37301/21/1109/Dv
Vyřizuje/tel.: Ing. Eva Dvořáková / 257 015 569
Dne: 03.11.2021

Praha 7, Holešovice, Partyzánská – U Výstaviště, parc. č. 2415/39 a další, „Oprava mostu v km 412,700 na trati Praha Masarykovo n. – Děčín hl. n.“, (investor Správa železnic, státní organizace), DÚR + DSP

Projednali jsme dokumentaci pro společné územní a stavební řízení a vydáváme toto **technické stanovisko**:

Z hlediska OS TSK pro Prahu - Severozápad sdělujeme následující:

- před uzavřením nájemní smlouvy požadujeme předložit OS TSK pro Prahu – Severozápad k odsouhlasení harmonogram výstavby, přepravní trasy a množství přepravovaného materiálu,
- staveništní dopravu požadujeme řešit pouze "sólo" vozy bez přívěsů a návěsů,
- upozorňujeme, že v případě poškození přilehlých komunikací, vlivem zvýšeného dopravního zatížení v souvislosti se stavbou a staveništní dopravou, budeme požadovat jejich opravu, event. rekonstrukci, na náklady investora – rozsah případných oprav bude stanoven po dokončení celé stavby - nutná finanční rezerva na tyto stavební práce,
- v případě provádění stavebních prací v komunikacích a při případných zpětných úpravách povrchů komunikací požadujeme dodržovat "Zásady a technické podmínky pro zásahy do povrchů komunikací a provádění výkopů a zásypů rýh pro inženýrské sítě", schválené usnesením RHMP číslo 95 ze dne 31.1.2012, s účinností od 1.2.2012, ve znění přílohy číslo 1 usnesení RHMP číslo 127 ze dne 28.1.2014, s účinností od 1.2.2014.

Veškeré bližší informace a případné konzultace k výše uvedenému paní Helena Suchardová Listíková, číslo telefonu: 257 015 776.

Úsek dopravního inženýrství (úsek 2131) nemá, z dopravně-inženýrského hlediska, námitek.

- požadujeme koordinaci s připravovanou akcí TSK – „U Výstaviště, rekonstrukce komunikace P7“ (viz příložené koordinační vyjádření),
- v případě zásahu do komunikace požadujeme před termínem kolaudace předání dokumentace skutečného provedení stavby (DSPS) do oddělení 3252 TSK (geodetické zaměření + realizační dokumentace, bližší informace paní Kořátková, číslo telefonu: 257 015 236). Výkresy s geodetickým zaměřením budou předány v digitální formě (formát např. dgn, dxf, dwg, vyk, vtx) a označeny číslem akce 2021-1025-02493, přiděleným oddělením koordinace TSK. Kladné vyjádření od oddělení 3252 k předání této DSPS je nezbytnou součástí pro ukončení výkopového povolení a nájemní smlouvy,
- k této projektové dokumentaci přikládáme stanovisko od oddělení koordinace TSK,
- závěrem upozorňujeme, že **toto technické stanovisko TSK slouží pouze jako podklad pro stanovisko vlastníka EVM MHMP, Praha 1, náměstí Franze Kafky 1, se kterým je rovněž nutné řešit majetko-právní vztahy u komunikací a pozemků, které jsou ve správě TSK.**

TECH. SPRÁVA KOMUNIKACÍ

hl. m. PRAHY, a.s.

110 00 Praha 1, Řásnovka 770/8

SVODNÁ KOMISE

-1-

Ing. Viktor Šuma
předseda svodné komise

Přílohy: koordinační vyjádření TSK/37301/21/1110/Mit k akci č.2021-1025-02493

Kopie: 1110, 1325, 2131, 3252, 4055, 4056, 4159, 1109/SK-ev.č.E1095/2021,
PKD MHMP, EVM MHMP + návrh majetko-právního řešení

Upozornění:

Technická správa komunikací hl. m. Prahy, a.s. (dále jen „TSK“) odmítá při své činnosti jakékoli protiprávní a neetické jednání a v maximální míře dodržuje transparentnost a legalitu. Zaměstnanci a osoby jednající za TSK jsou povinny se při svém jednání řídit zásadami Criminal compliance programu (dále jen „CCP“), který je neodloučnou součástí firemní kultury TSK. Každá z osob jednající za TSK je povinna oznámit jakékoli podezřelé a protiprávní jednání, které je v rozporu s CCP. Pokud osoba jednající za TSK jedná v rozporu s CCP, není takové jednání považováno za jednání v rámci nebo zájmu TSK.



Technická správa komunikací hl.m.Prahy, a.s.
Řásnovka 770/8
110 00 Praha 1 - Staré Město

TOP CON SERVIS, S.R.O.
Ing. Lenka Hluší, Ph.D.
Ke Stírce 1824/56
Praha 8
182 00

Váš dopis

Naše č.j.
TSK/37301/21/1110/Mit

Vyřizuje/linka
Milický/5802

V Praze dne
29.10.2021

**Věc : Partyzánská, parc.č. 2415/13, 2415/39, 2415/40, „Oprava mostu v km 412,700 na trati
Praha Masarykovo n. – Děčín hl. n.“, Praha 7 - DÚR + DSP**

K předložené dokumentaci Vám zasíláme následující koordinační vyjádření. Při dalších jednáních uvádějte přidělené číslo akce.

KOORDINAČNÍ VYJÁDŘENÍ

Číslo akce : 2021-1025-02493
Název akce : Partyzánská, oprava mostu P7
Plánovaný termín : 01.05.2022 - 30.11.2022

Typ akce : oprava mostů

INVESTOR : Správa železnic, státní organizace
Odpovědný pracovník : Ing. Tomáš Čermák
Ulice : Dlážděná 1003/7
Obec : Praha 1
Místo :
PSČ : 110 00

Tel. : 601 559 604
Fax :

INŽENÝRING : TOP CON SERVIS, S.R.O.
Odpovědný pracovník : Ing. Lenka Hluší, Ph.D.
Ulice : Ke Stírce 1824/56
Obec : Praha 8
Místo :
PSČ : 182 00

Tel. : 733 526 577
Fax :

V případě, že bude investor provádět souvislou úpravu povrchů v celé šíři (vozovky, chodníku, parkoviště, atp.), je povinen před zahájením těchto úprav požádat oddělení koordinace TSK o nové vyjádření. Souhlasné stanovisko k zahájení akce (číslo VK) vydá oddělení koordinace po splnění podmínek předepsané koordinace. Toto vyjádření nenahrazuje stanovisko svodné komise TSK.

PŘEDEPSANÁ KOORDINACE

Nutno dodržet podmínky stanovené EVM MHMP (svodnou komisí TSK).

Akce č. 2008-1025-00914 U VÝSTAVIŠTĚ, REKONSTRUKCE KOMUNIKACE P7
Plán : 16.03.2025 - 31.12.2025
Investor : TSK HL.M.PRAHY, a.s. ID: 999812, 4159
Adresa : Řásnovka 770/8, Praha 1, 110 15
Zastoupený : Hronová Ing. Telefon : 257 015 733 E-mail : zuzana.hronova@tsk-praha.cz

_____ x _____

Akce č. 2010-1025-01638 PRAHA 7, PŘELOŽKA KMENOVÉ STOKY "B" P7,8
Plán : 01.04.2022 - 31.12.2023
Investor : PRAŽSKÁ VODOHOSP.SPOL., A.S.
Adresa : Evropská 866/67, Praha 6, 160 00
Zastoupený : Ing. Stehlíková Telefon : 251 0170 350 Fax : 257532632
Inženýring : D-PLUS PROJEKTOVÁ A INŽENÝRSKÁ a.s.
Adresa : Sokolovská 16/45, Praha 8, 186 00
Zastoupený : Ing. Renata Macanová Telefon : 603 591 055 E-mail :
renata.macanova@d-plus.cz

_____ x _____

Akce č. 2017-1025-03625 U Výstaviště, rekon. kanal. a obnova vod. řadu P7
Plán : 16.03.2022 - 31.12.2023
Investor : PRAŽSKÁ VODOHOSP.SPOL., A.S.
Adresa : Evropská 866/67, Praha 6, 160 00
Zastoupený : Ing. Josef Šebek Telefon : 737 255 9001 Fax : 257532632

TECH. SPRÁVA KOMUNIKACÍ
hl.m. PRAHY, a.s.
Řásnovka 770/8, 110 00 PRAHA 1

Jitka Manglová

Ing. Monika Burianová
ved. odd. koordinace TSK

Milický

TSK hl. m. Prahy a.s. zpracovává osobní údaje za účelem oprávněných zájmů naší společnosti. Informace o zpracování osobních údajů naleznete na webových stránkách: <http://www.tsk-praha.cz/wps/portal/root/o-spolecnosti/o-spolecnosti-TSK-Praha/#zoou>

Upozornění:

Technická správa komunikací hl. m. Prahy a.s. (dále jen „TSK“) odmítá při své činnosti jakékoli protiprávní a neetické jednání a v maximální míře dodržuje transparentnost a legalitu. Zaměstnanci a osoby jednající za TSK jsou povinny se při svém jednání řídit zásadami Criminal compliance programu (dále jen „CCP“), který je nedílnou součástí firemní kultury TSK. Každá z osob jednajících za TSK je povinna oznámit jakékoli podezřelý a protiprávní jednání, které je v rozporu s CCP. Pokud osoba jednající za TSK jedná v rozporu s CCP, není takové jednání považováno za jednání v rámci nebo zájmu TSK.

Oprava mostu v km 412,700 na trati Praha Masarykovo n. - Děčín hl. n.

Stanoviska správců inženýrských sítí

č.	Název organizace	Předmět žádosti	Datum vydání	č.j.	Existence sítí	Platnost do
1	CETIN a.s.	vyjádření k PD	05.10.2021	800692/21	ano, pod mostem	05.10.2023
2	ČD-Telematika a.s.	vyjádření k existenci IS	13.02.2023	1202303196	ano	13.02.2025
3	ČD-Telematika a.s.	souhlas se stavebními činnostmi	06.03.2023	2222/2023-O	souhlas	06.03.2024
4	Dopravní podnik hl. m. Prahy, a.s. - tramvaje	vyjádření k existenci IS	13.02.2023	338/23	ano, pod mostem	13.02.2024
5	Pražská plynárenská Distribuce a.s.	vyjádření k PD	11.10.2021	202 /OSDS/06025	souhlas s PD	11.10.2023
6	Pražská teplárenská a.s.	vyjádření k PD	02.03.2023	MJAN/0555/2023	souhlas s PD	02.03.2024
7	Pražské vodovody a kanalizace, a.s. a Pražská vodohospodářská společnost a.s.	vyjádření k PD	12.10.2021	ZADOST202112104	souhlas s PD	12.10.2023
8	PREdistribuce, a.s.	vyjádření k PD	15.02.2023	S21130/300111202	souhlas s podmínkami	15.02.2024
9	Správa železnic, státní organizace, Oblastní ředitelství Praha - Správa elektrotechniky a energetiky Praha	vyjádření k existenci IS	08.03.2021	bez č.j.	ano	neomezeno
10	Správa železnic, státní organizace, Oblastní ředitelství Praha - Správa sdělovací a zabezpečovací techniky	vyjádření k existenci IS	bez data	bez č.j.	ano	neomezeno
11	T-Mobile Czech Republic a.s.	vyjádření k existenci IS	17.02.2023	E08350/23	ano, pod mostem	17.02.2024
12	Technologie Hlavního města Prahy, a.s.	vyjádření k existenci IS	13.02.2023	581/2023	ne	13.05.2023
13	ČEZ Distribuce, a. s.,	vyjádření k existenci IS	13.02.2023	101886734	ne	13.08.2023
14	Telco Pro Services, a. s.	vyjádření k existenci IS	13.02.2023	201529062	ne	13.02.2024
15	ČEZ ICT Services, a. s.	vyjádření k existenci IS	13.02.2023	700663755	ne	13.02.2024
16	Vodafone Czech Republic a.s.	vyjádření k existenci IS	13.02.2023	230213-1307518281	ne	13.02.2024

**VYJÁDŘENÍ O EXISTENCI SÍTĚ ELEKTRONICKÝCH KOMUNIKACÍ
společnosti CETIN a.s.
(„Vyjádření“)**

**A VŠEOBECNÉ PODMÍNKY OCHRANY SÍTĚ ELEKTRONICKÝCH KOMUNIKACÍ
společnosti CETIN a.s.
(„Všeobecné podmínky ochrany SEK“)**

toto Vyjádření a Všeobecné podmínky ochrany SEK je vydané dle ustanovení § 101 zákona č. 127/2005 Sb., o elektronických komunikacích a o změně některých souvisejících zákonů, v účinném znění („**Zákon o elektronických komunikacích**“), a dle ustanovení § 161 zákona č. 183/2006 Sb., o územním plánování a stavebním řádu, v účinném znění („**Stavební zákon**“), a dle příslušných ustanovení zákona č. 89/2012 Sb., občanský zákoník, v účinném znění („**Občanský zákoník**“)

Číslo jednací: 800692/21

Číslo žádosti: 0121 269 225 („Žádost“)

Název akce („ Stavba “)	Oprava mostu v km 412,700 na trati Praha Masarykovo n. - Děčín hl. n.	
Důvod vydání Vyjádření („ Důvod vyjádření “)	Společné územní a stavební řízení	
Žadatel	TOP CON SERVIS s.r.o.	
Stavebník	Správa železnic, státní organizace, Dlážďená 1003/7, Praha, 11000	
Zájmové území	Okres	Hlavní město Praha
	Obec	Praha
	Kat. území / č. parcely	Holešovice
Platnost Vyjádření	5. 10. 2023 („Den konce platnosti Vyjádření“)	

Žadatel Žádostí určil a vyznačil Zájmové území, jakož i určil Důvod Vyjádření.

Na základě určení a vyznačení Zájmového území Žadatelem a na základě určení Důvodu Vyjádření vydává společnost CETIN a.s. následující Vyjádření:

Dojde ke střetu se sítí elektronických komunikací (dále jen „SEK“) společnosti CETIN a.s.

- (I) Na Žadatelem určeném a vyznačeném Zájmovém území se vyskytuje SEK společnosti CETIN a.s.;
- (II) Společnost CETIN a.s. **za podmínky splnění bodu (III)** tohoto Vyjádření **souhlasí**, aby Stavebník a/nebo Žadatel, je-li Stavebníkem v Zájmovém území vyznačeném v Žádosti, provedl Stavbu a/nebo činnosti povolené příslušným správním rozhodnutím vydaným dle Stavebního zákona;
- (III) Stavebník a/nebo Žadatel, je-li Stavebníkem, je povinen
 - (i) dodržet tyto níže uvedené podmínky, které byly stanovené POS, tak jak je tento označen ve Všeobecných podmínkách ochrany SEK

Číslo jednací: 800692/21

Číslo žádosti: 0121 269 225

- Oznámení o zahájení prací a kopii protokolu o vytyčení SEK zašlete na níže uvedený e-mail POS, zához odkrytých sítí elektronických komunikací musí být odsouhlasen pracovníkem ochrany sítě (POS).
Jakékoliv činnosti ve vzdálenosti menší než 1 m od krajního vedení trasy kabelů budou prováděny výhradně ručním nářadím bez použití jakýchkoli mechanismů a nevhodných nástrojů, pokud nebude pracovníkem ochrany sítě (POS) písemně stanoveno jinak. S vytyčenou trasou SEK budou seznámeny všechny osoby, které budou anebo by mohly provádět práce v blízkosti SEK. Požadují dodržení platných norem (zejména ČSN736005) ; a
- (ii) řídit se Všeobecnými podmínkami ochrany SEK, které jsou nedílnou součástí Vyjádření;
- (IV) Pro případ, že bude nezbytné přeložení SEK, zajistí vždy takové přeložení SEK její vlastník, společnost CETIN a.s. Stavebník, který vyvolal překládku SEK je dle ustanovení § 104 odst. 17 Zákona o elektronických komunikacích povinen uhradit společnosti CETIN a.s. veškeré náklady na nezbytné úpravy dotčeného úseku SEK, a to na úrovni stávajícího technického řešení;

- (V) Pro účely přeložení SEK dle bodu (IV) tohoto Vyjádření je Stavebník povinen uzavřít se společností CETIN a.s. Smlouvu o realizaci překládky SEK.

Vyjádření je platné pouze pro Zájmové území určené a vyznačené Žadatelem, jakož i pro Důvod Vyjádření stanovený a určený Žadatelem v Žádosti.

Vyjádření pozbývá platnosti i) v Den konce platnosti Vyjádření, ii) změnou rozsahu Zájmového území či změnou Důvodu Vyjádření uvedeného v Žádosti a/nebo iii) jakýmkoliv porušením kterékoliv povinnosti stanovené Všeobecnými podmínkami ochrany SEK, to vše v závislosti na tom, která ze skutečností rozhodná pro pozbytí platnosti Vyjádření nastane nejdříve.

Společnost CETIN a.s. vydáním tohoto Vyjádření poskytla Žadateli pro Žadatelem určené a vyznačené Zájmové území veškeré informace o SEK dostupné společnosti CETIN a.s. ke dni podání Žádosti.

Ze strany společnosti CETIN a.s. může v některých případech docházet ke zpracování Vašich osobních údajů. Ke zpracování Vašich osobních údajů dochází vždy v souladu s platnými právními předpisy. Konkrétní zásady a podmínky zpracování osobních údajů společností CETIN a.s. jsou dostupné na <https://www.cetin.cz/zasady-ochrany-osobnich-udaju>.

V případě dotazů k Vyjádření kontaktujte prosím asistenční linku 800 630 630.

Přílohami Vyjádření jsou:

- *Všeobecné podmínky ochrany SEK*
- *Informace k vytyčení SEK ve vlastnictví společnosti CETIN a.s.*
- *Situační výkres (obsahuje Zájmové území určené a vyznačené Žadatelem a výřezy účelové mapy SEK)*

Vyjádření vydala společnost **CETIN a.s.** dne: 5. 10. 2021.



CETIN a.s.
Českomoravská 2510/19, Libeň
190 00 Praha 9
DIČ: CZ04084063

102

VŠEOBECNÉ PODMÍNKY OCHRANY SÍTĚ ELEKTRONICKÝCH KOMUNIKACÍ společnosti CETIN a.s.**1. PLATNOST VŠEOBECNÝCH PODMÍNEK**

- i) Tyto Všeobecné podmínky ochrany sítě elektronických komunikací (dále jen „VPOSEK“) tvoří součást Vyjádření (jak je tento pojem definován níže v článku 2 VPOSEK).
- ii) V případě rozporu mezi Vyjádřením a těmito VPOSEK mají přednost ustanovení Vyjádření, pokud není těmito VPOSEK stanoveno jinak.

2. DEFINICE

Níže uvedené termíny, jsou-li použity v těchto VPOSEK a uvozeny velkým písmenem, mají následující význam, není-li těmito VPOSEK a/nebo Příslušnými požadavky stanoveno výslovně jinak:

„**CETIN**“ znamená CETIN a.s. se sídlem Českomoravská 2510/19, Libeň, 190 00 Praha 9, IČO: 04084063, zapsaná v obchodním rejstříku vedeném Městským soudem v Praze pod spz. B 20623;

„**Den**“ je kalendářní den;

„**Kabelovod**“ podzemní zařízení sestávající se z tělesa Kabelovodu a kabelových komor, sloužící k zatahování kabelů a ochranných trubek;

„**Občanský zákoník**“ znamená zákon č. 89/2012 Sb., občanský zákoník, v účinném znění;

„**POS**“ je zaměstnanec společnosti CETIN, pověřený ochranou sítě, Jakub Vojta, tel.: 606 757 174, e-mail: jakub.vojta@cetin.cz;

„**Pracovní den**“ znamená Den, kromě soboty, neděle, a státních svátků a ostatních svátků ve smyslu zákona č. 245/2000 Sb., o státních svátcích, o významných dnech a o dnech pracovního klidu, v účinném znění;

„**Příslušné požadavky**“ znamená jakýkoli a každý příslušný právní předpis, vč. technických norem, nebo normativní právní akt veřejné správy či samosprávy, nebo jakékoli rozhodnutí, povolení, souhlas nebo licenci, včetně podmínek, které s ním souvisí;

„**Překládka**“ je stavba spočívající ve změně trasy vedení SEK ve vlastnictví CETIN nebo přemístění zařízení SEK ve vlastnictví CETIN; Stavebník, který Překládku vyvolal, je dle ustanovení § 104 odst. 17 Zákona o elektronických komunikacích povinen uhradit společnosti CETIN veškeré náklady na nezbytné úpravy dotčeného úseku SEK, a to na úrovni stávajícího technického řešení;

„**SEK**“ je síť elektronických komunikací ve vlastnictví CETIN;

„**Stavba**“ je stavba a/nebo činnost ve vztahu, k níž bylo vydáno Vyjádření, a je prováděna Stavebníkem a/nebo Žadatelem v souladu s Příslušnými požadavky, povolená příslušným správním rozhodnutím vydaným dle Stavebního zákona;

„**Stavebník**“ je osoba takto označená ve Vyjádření;

„**Stavební zákon**“ je zákon č. 183/2006 Sb., o územním plánování a stavebním řádu;

„**Vyjádření**“ je vyjádření o existenci sítě elektronických komunikací vydané společností CETIN dne 5. 10. 2021 pod č.j. 800692/21;

„**Zájmové území**“ je území označené Žadatelem a/nebo Stavebníkem v Žádosti;

„**Situační výkres**“ je výkres, který je přílohou Vyjádření a obsahuje Zájmové území určené a vyznačené Žadatelem v Žádosti a výřezy účelové mapy SEK;

„**Zákon o elektronických komunikacích**“ je zákon č. 127/2005 Sb., o elektronických komunikacích a o změně některých souvisejících zákonů, v účinném znění;

„**Žadatel**“ je osoba takto označená ve Vyjádření.

„**Žádost**“ je žádost, kterou Žadatel a/nebo Stavebník požádal CETIN o vydání Vyjádření.

3. PLATNOST A ÚČINNOST VPOSEK

Tyto VPOSEK jsou platné a účinné dnem odeslání Vyjádření na i) adresu elektronické pošty Stavebníka a/nebo Žadatele uvedenou v Žádosti nebo ii) adresu pro doručení prostřednictvím poštovní přepravy uvedenou Stavebníkem a/nebo Žadatelem v Žádosti.

4. OBECNÁ PRÁVA A POVINNOSTI STAVEBNÍKA A/NEBO ŽADATELE

- (i) Stavebník, Žadatel je výslovně srozuměn s tím, že SEK je veřejně prospěšným zařízením, byla zřízena ve veřejném zájmu a je chráněna Příslušnými požadavky.
- (ii) SEK je chráněna ochranným pásmem, jehož rozsah je stanoven (a) ustanovením § 102 Zákona o elektronických komunikacích a/nebo (b) právními předpisy účinnými před Zákonom o elektronických komunikacích, není-li Příslušnými požadavky stanoveno jinak.
- (iii) Stavebník, Žadatel nebo jím pověřená třetí osoba, je povinen při provádění Stavby nebo jiných prací, při odstraňování havárií a projektování staveb, řídit se Příslušnými požadavky, správnou praxí v oboru stavebnictví a technologickými postupy a je povinen učinit veškerá nezbytná opatření vyžadovaná Příslušnými požadavky k ochraně SEK před poškozením. Povinnosti dle tohoto odstavce má Stavebník rovněž ve vztahu k SEK, které se nachází mimo Zájmové území.
- (iv) Při zjištění jakéhokoli rozporu mezi údaji v Situačním výkresu, který je přílohou Vyjádření a skutečným stavem, je Stavebník a/nebo Žadatel povinen bez zbytečného odkladu, nejpozději Den následující po zjištění takové skutečnosti, zjištěný rozpor oznámit POS.
- (v) Stavebník, Žadatel nebo jím pověřená třetí osoba, je povinen každé poškození či krádež SEK bezodkladně, nejpozději Den následující po zjištění takové skutečnosti, oznámit takovou skutečnost dohledovému centru společnosti CETIN na telefonní číslo +420 238 464 190.
- (vi) Bude-li Stavebník, Žadatel nebo jím pověřená třetí osoba na společnosti CETIN požadovat, aby se jako účastník správního řízení, pro jehož účely bylo toto Vyjádření vydáno, vzdala práva na odvolání proti rozhodnutí vydanému ve správním řízení, je oprávněn kontaktovat POS.

5. POVINNOSTI STAVEBNÍKA PŘI PŘÍPRAVĚ STAVBY

- (i) Při projektování Stavby je Stavebník povinen zajistit, aby projektová dokumentace Stavby (i) zohledňovala veškeré požadavky na ochranu SEK vyplývající z Příslušných požadavků, zejména ze Zákona o elektronických komunikacích a Stavebního zákona, (ii) respektovala správnou praxi v oboru stavebnictví a technologické postupy a (iii) umožňovala, aby i po provedení a umístění Stavby dle takové projektové dokumentace byla společnost CETIN, jako vlastník SEK schopna bez jakýchkoli omezení a překážek provozovat SEK, provádět údržbu a opravy SEK.
- (ii) Nebude-li možné projektovou dokumentaci zajistit některý, byť i jeden z požadavků dle předchozího odstavce (i) a/nebo umístění Stavby by mohlo způsobit, že nebude naplněn některý, byť i jeden z požadavků dle předchozího odstavce (i), vyvolá Stavebník Překládku.
- (iii) Při projektování Stavby, která se nachází nebo je u ní zamýšleno, že se bude nacházet v ochranném pásmu radiových tras společnosti CETIN a překračuje výšku 15 m nad zemským povrchem, a to včetně dočasných objektů zařízení staveníště (jeřáby, konstrukce, atd.) je Stavebník povinen písemně kontaktovat POS za účelem získání konkrétního stanoviska a podmínek k ochraně radiových tras společnosti CETIN a pro určení, zda Stavba vyvolá Překládku. Ochranné pásmo radiových tras v šíři 50m je zakresleno do situačního výkresu, který je součástí tohoto Vyjádření.

VŠEOBECNÉ PODMÍNKY OCHRANY SÍTĚ ELEKTRONICKÝCH KOMUNIKACÍ společnosti CETIN a.s.

Číslo jednací: 800692/21

Číslo žádosti: 0121 269 225

- (iv) Pokud se v Zájmovém území nachází podzemní silové vedení (NN) ve vlastnictví společnosti CETIN, je Stavebník povinen ve vztahu k projektové dokumentaci zajistit totéž, co je uvedeno pod písm (i) tohoto článku 5, přičemž platí, že Stavebník vyvolá Překládku v případech uvedených pod písm (ii) tohoto článku 5.
- (v) Stavebník je povinen při projektování Stavby, která je stavbou (a) zařízení silových elektrických sítí (VN, VVN a ZVVN) a/nebo (b) trakčních vedení, provést výpočet či posouzení rušivých vlivů na SEK, zpracovat ochranná opatření, to vše dle a v souladu s Příslušnými požadavky. Stavebník je povinen nejpozději třicet (30) Dnů před podáním žádosti o vydání příslušného správního rozhodnutí k umístění Stavby dle Stavebního zákona předat POS výpočet či posouzení rušivých vlivů na SEK a zpracovaná ochranná opatření.
- (vi) Je-li Stavba v souběhu s Kabelovodem, nebo Kabelovod kříží, je Stavebník povinen nejpozději ke Dni, ke kterému započne se zpracováním projektové dokumentace ke Stavbě, oznámit POS a projednat s POS (a) veškeré případy, kdy trajektorie podvrtná a protlaků budou vedeny ve vzdálenosti menší, než je 1,5 m od Kabelovodu a (b) jakékoliv výkopové práce, které budou nebo by mohly být vedeny v úrovni či pod úrovní Kabelovodu nebo kabelové komory.
- (vii) Je-li Stavba umístěna nebo má být umístěna v blízkosti Kabelovodu, ve vzdálenosti menší, než jsou 2 m nebo kříží-li Stavba Kabelovod ve vzdálenosti menší, než je 0,5 m nad nebo kdekoliv pod Kabelovodem, je Stavebník povinen předložit POS k posouzení zakreslení Stavby v příčných řezech, přičemž do příčného řezu je Stavebník rovněž povinen zakreslit profil kabelové komory.

6. POVINNOSTI STAVEBNÍKA PŘI PROVÁDĚNÍ STAVBY

- (i) Stavebník je před započítím jakýchkoliv zemních prací ve vztahu ke Stavbě povinen vytýčit trasu SEK na terénu dle Příslušných požadavků a dle Stavebního zákona. S vytýčenou trasou SEK je Stavebník povinen seznámit všechny osoby, které budou anebo by mohly zemní práce ve vztahu ke Stavbě provádět. V případě porušení této povinnosti bude Stavebník odpovědný společnosti CETIN za náklady a škody, které porušením této povinnosti společnosti CETIN vzniknou a je povinen je společnosti CETIN uhradit.
- (ii) Pět (5) Pracovních dní před započítím jakýchkoliv prací ve vztahu ke Stavbě je Stavebník povinen oznámit společnosti CETIN, že zahájí práce či činnosti ve vztahu ke Stavbě. Písemné oznámení dle předchozí věty zašle Stavebník na adresu elektronické pošty POS a bude obsahovat minimálně číslo jednací Vyjádření a kontaktní údaje Stavebníka.
- (iii) Stavebník je povinen zabezpečit a zajistit SEK proti mechanickému poškození, a to zpravidla dočasným umístěním silničních betonových panelů nad kabelovou trasou SEK. Do doby, než je zajištěna a zabezpečena ochrana SEK proti mechanickému poškození, není Stavebník oprávněn přejíždět vozidly nebo stavební mechanizací kabelovou trasu SEK. Při přepravě vysokých nákladů nebo při projíždění stroji, vozidly či mechanizací pod nadzemním vedením SEK je Stavebník povinen prověřit, zda výška nadzemního vedení SEK je dostatečná a umožňuje spolehlivý a bezpečný způsob přepravy nákladu či průjezdu strojů, vozidel či mechanizace.
- (iv) Při provádění zemních prací v blízkosti SEK je Stavebník povinen postupovat tak, aby nedošlo ke změně hloubky uložení nebo prostorového uspořádání SEK. V místech, kde SEK vystupuje ze země do budovy, rozváděče, na sloup apod. je Stavebník povinen vykonávat zemní práce se zvýšenou mírou opatrnosti, výkopové práce v blízkosti sloupů nadzemního vedení SEK je Stavebník povinen provádět v takové vzdálenosti od sloupu nadzemního vedení SEK,

kteřá je dostatečná k tomu, aby nedošlo nebo nemohlo dojít k narušení stability sloupu nadzemního vedení SEK. Stavebník je povinen zajistit, aby jakoukoliv jeho činností nedošlo bez souhlasu a vědomí společnosti CETIN (a) ke změně nivelety terénu, a/nebo (b) k výsadbě trvalých porostů, a/nebo (c) ke změně rozsahu a změně konstrukce zpevněných ploch. Pokud došlo k odkrytí SEK, je Stavebník povinen SEK po celou dobu odkrytí náležitě zabezpečit proti prověšení, poškození a odcizení.

- (v) Zjistí-li Stavebník kdykoliv během provádění prací ve vztahu ke Stavbě jakýkoliv rozpor mezi údaji v projektové dokumentaci a skutečností, je povinen bezodkladně přerušit práce a oznámit zjištěný rozpor na adresu elektronické pošty POS. Stavebník není oprávněn pokračovat v pracích ve vztahu ke Stavbě do doby, než získá písemný souhlas POS s pokračováním prací.
- (vi) Stavebník není bez předchozího písemného souhlasu společnosti CETIN oprávněn manipulovat s kryty kabelových komor, jakkoliv zakrývat vstupy do kabelových komor, a to ani dočasně, vstupovat do kabelových komor, jakkoliv manipulovat s případně odkrytými prvky SEK či s jakýmkoliv jiným zařízením se SEK souvisejícím. Rovněž bez předchozího písemného souhlasu společnosti CETIN není Stavebník oprávněn umístit nad trasou Kabelovodu jakoukoliv jinou síť technické infrastruktury v podélném směru.
- (vii) Byla-li v souladu s Vyjádřením a těmito VPOSEK odkryta SEK je Stavebník povinen tři (3) Pracovní dny před zakrytím SEK písemně oznámit POS zakrytí SEK a vyzvat ho ke kontrole před zakrytím. Oznámení Stavebníka dle předchozí věty musí obsahovat minimálně předpokládaný Den zakrytí, číslo jednací Vyjádření a kontaktní údaje Stavebníka. Stavebník není oprávněn provést zakrytí do doby, než získá písemný souhlas POS se zakrytím.

7. ROZHODNÉ PRÁVO

Vyjádření a VPOSEK se řídí českým právem, zejména Občanským zákoníkem, Zákonem o elektronických komunikacích a Stavebním zákonem. Veškeré spory z Vyjádření či VPOSEK vyplývající budou s konečnou platností řešeny u příslušného soudu České republiky.

8. PÍSEMNÝ STYK

Písemným stykem či pojmem „písemně“ se pro účely Vyjádření a VPOSEK rozumí předání zpráv jedním z těchto způsobů:

- v listinné podobě;
- e-mailovou zprávou s uznávaným elektronickým podpisem dle zák. č. 297/2016 Sb., o službách vytvářejících důvěru pro elektronické transakce, v účinném znění; a/nebo e-mailovou zprávou zaslou na adresu POS;

9. ZÁVĚREČNÁ USTANOVENÍ

- (i) Stavebník, Žadatel nebo jím pověřená třetí osoba je počínaje Dnem převzetí Vyjádření povinen užít informace a data uvedená ve Vyjádření pouze a výhradně k účelu, pro který mu byla tato poskytnuta. Stavebník, Žadatel nebo jím pověřená třetí osoba není oprávněn informace a data rozmnožovat, rozšiřovat, pronajímat, půjčovat či jinak umožnit jejich užívání třetí osobou bez předchozího písemného souhlasu společnosti CETIN.
- (ii) Pro případ porušení kterékoliv z povinností Stavebníka, Žadatele nebo jím pověřené třetí osoby, založené Vyjádřením /nebo těmito VPOSEK je Stavebník, Žadatel či jím pověřená třetí osoba odpovědný za veškeré náklady a škody, které společnosti CETIN vzniknou porušením povinností Stavebníka, Žadatele nebo jím pověřené třetí osoby.

Číslo jednací: 800692/21

Číslo žádosti: 0121 269 225

Informace k vytyčení *SEK*

V případě požadavku na vytyčení *SEK* společnosti *CETIN* se, prosím, obraťte na společnosti uvedené níže:

CETIN a.s. - středisko Praha a Stř.Čechy

se sídlem: Českomoravská 2510/19, Libeň, 190 00 Praha 9
IČ: 04084063 DIČ: CZ04084063
kontakt: tel: 238461858 obslužná doba po-pa 7 - 15 hod

TEMO-TELEKOMUNIKACE, a.s. - výhradní dodavatel společnosti CETIN a.s.

se sídlem: U Záběhlického zámku 233/15, 106 00 Praha 10
IČ: 25740253 DIČ: CZ25740253
kontakt: Michal Nun, mobil: 601 378 578, vytyceni@temo.cz

ARITMET s.r.o.

se sídlem: Gutova 2134/26, 100 00 Praha 10
IČ: 27951529 DIČ: CZ27951529
kontakt: Mikuláš Záworka, mobil: 606213599, e-mail: mikulas.zaworka@arimet.cz
Štěpán Klemens, mobil: 728445254, e-mail: stepan.klemens@arimet.cz

FORTEl s.r.o.

se sídlem: Nušlova 2286, 158 00 Praha 5
IČ: 62909380 DIČ: CZ62909380
kontakt: Petr Lásk, mobil: 602308933, e-mail: fortel@fortel.cz

Ing. Václav Hlavatý

se sídlem: V Lukách 2162, 269 01 Rakovník
IČ: 44255501 DIČ:
kontakt: Ing. Václav Hlavatý, mobil: 606632506, e-mail: dobrahlava@seznam.cz

Milouš Koloušek

se sídlem: Novovysočanská 827/36, 190 00 Praha - Vysočany
IČ: 76397238 DIČ:
kontakt: Milouš Koloušek, mobil: 605297296, e-mail: mkolousek@ixcon.cz

Miroslav Kraušner

se sídlem: Jaselská 1159, 295 01 Mnichovo Hradiště
IČ: 64721051 DIČ: CZ64721051
kontakt: Miroslav Kraušner, mobil: 602350825, e-mail: spojdrat@seznam.cz

NEWTELELINE spol. s r.o.

se sídlem: Praha 6, Bělohorská 185/163 169 00
IČ: 48108421 DIČ: CZ48108421
kontakt: Michal Schonauer, mobil: 608333920, e-mail: michal.schonauer@ntl.cz

SITEL, spol. s r.o.

se sídlem: Baarova 957/15, 140 00 Praha 4
IČ: 44797320 DIČ: CZ 44797320
kontakt: Stanislav Rada, mobil: 606744788, e-mail: sr@sitel.cz

Číslo jednací: 800692/21

Číslo žádosti: 0121 269 225

SPOJMONT s.r.o.

se sídlem: Žitavského 556, 156 00 Praha 5
IČ: 61501387 DIČ: CZ61501387
kontakt: Miloslav Možný, mobil: 777794853, e-mail: info@spojmont.cz
Jan Adámek, mobil: 777226627, e-mail: info@spojmont.cz

SUPTel a.s.

se sídlem: Hřbitovní 1322/15, 312 16 Plzeň
IČ: 25229397 DIČ: CZ25229397
kontakt: Bohumír Fulín, mobil: 724635314, e-mail: fulin@suptel.cz
Jiří Kalfířt, mobil: 724635351, e-mail: kalfirt@suptel.cz
Vlastimil Koudelka, mobil: 725277777, e-mail: koudelka@suptel.cz

Vegacom, a.s.

se sídlem: Novodvorská 1010/14, 142 01 Praha 4
IČ: 25788680 DIČ: CZ25788680
kontakt: Vratislav Bína, mobil: 603 855 256, e-mail: bina@vegacom.cz
Milan Novotný, mobil: 724 437 713, e-mail: novotnym@vegacom.cz.

SITUAČNÍ VÝKRES - ZÁJMOVÉ ÚZEMÍ



LEGENDA

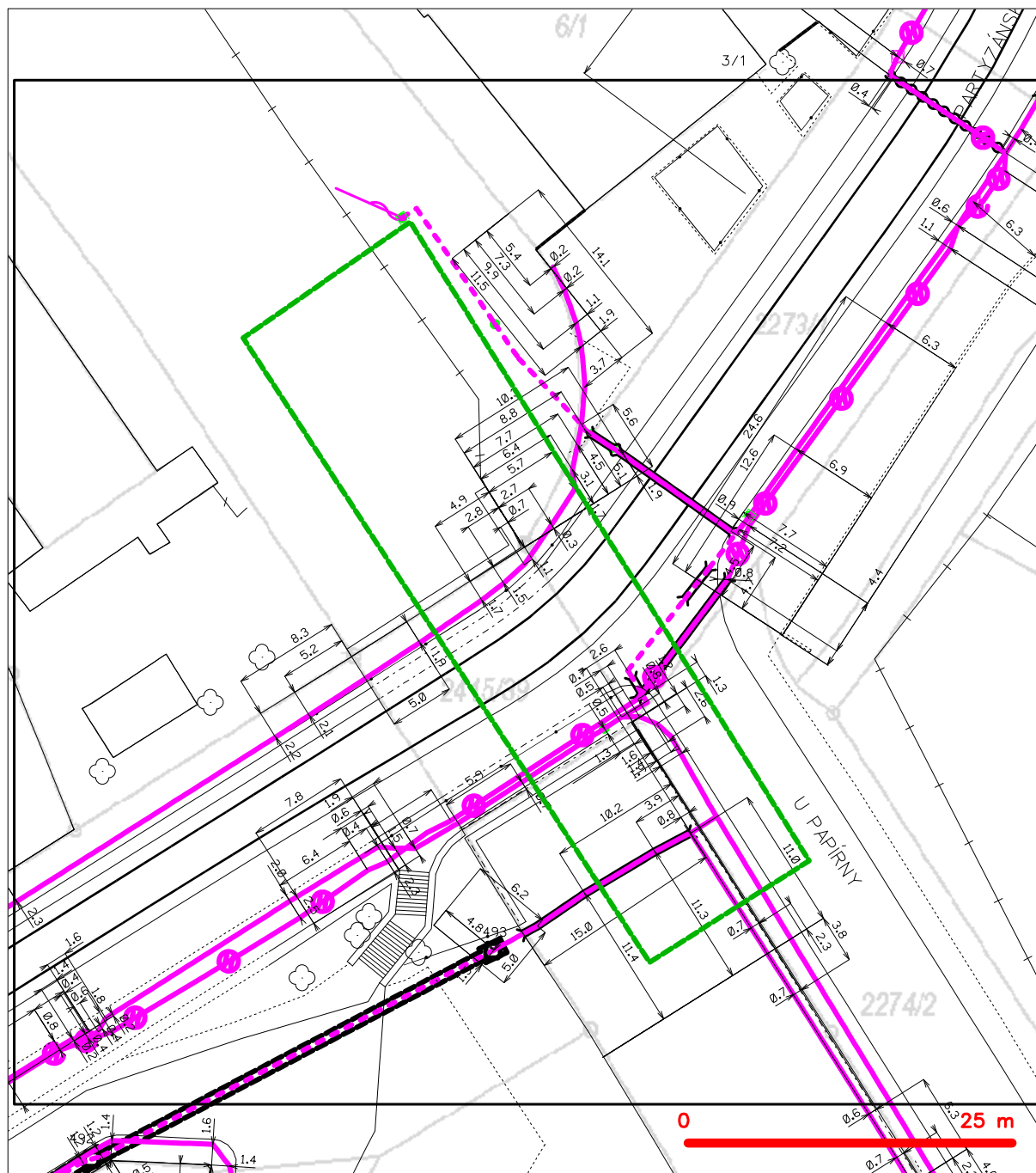
----- hranice zájmového území k vyjádření

Kauf

CETIN a.s.
Českomoravská 2510/19, Libeň
190 00 Praha 9
DIČ: CZ04084063

102

SITUAČNÍ VÝKRES - POLYGON 1



LEGENDA

- | | | | |
|--|---|--|---|
| | hranice zájmového území k vyjádření | | nezaměřený průběh optického kabelu, HDPE trubky |
| | NN přípojka, území s NN přípojkou CETIN | | nebo souběh optického a metalického kabelu |
| | zaměřený průběh metalického kabelu | | radiové sítě, ochranné pásmo radiové sítě |
| | zaměřený průběh optického kabelu, HDPE trubky | | nadzemní sítě |
| | nebo souběh optického a metalického kabelu | | nepřevozované sítě |
| | nezaměřený průběh metalického kabelu | | podzemní sítě cizí |
| | nadzemní sítě cizí | | sítě s NN |
| | | | kolector, kabelovod |

Správa železnic, státní organizace
Tomáš Čermák
Dlážděná 1003/7
110 00 Praha

Váš dopis zn.

ze dne

Číslo jednací 1202303196

Datum 13.2.2023

Vyřizuje Mira Klímová

telefon +420 725 079 660

e-mail Mira.Klimova@cdt.cz

Věc: **Vyjádření k existenci sítí elektronických komunikací v majetku a/nebo správě ČD - Telematika a.s. ke stavebnímu řízení.**

Název stavby: **Oprava mostu v km 412,700 trati Praha Mas.n. - Děčín hl.n.**

V zájmovém území určeném a vyznačeném žadatelem:

- **se nachází** prostředky sítí elektronických komunikací v majetku ČD - Telematika a.s. nebo do něj zasahuje ochranné pásmo těchto sítí
- **se nachází** prostředky sítí elektronických komunikací v majetku Správy železnic, státní organizace (ve správě CTD) nebo do něj zasahuje ochranné pásmo těchto sítí

Ochranné pásmo sítí elektronických komunikací určuje § 102 zák. č. 127/2005 Sb., o elektronických komunikacích.

Vyjádření pozbývá platnosti dne 13.2.2025

Všeobecné podmínky ochrany:

Vyjádření je platné pouze pro získání **informací o výskytu sítí elektronických komunikací** v majetku a/nebo správě společnosti ČD - Telematika a.s. v zájmovém území určeném a vyznačeném žadatelem včetně stanoveného důvodu vyjádření.

Žadatel **není oprávněn** užít toto vyjádření k podání žádosti o vydání jakéhokoliv správního rozhodnutí či jiného rozhodnutí mající obdobný charakter podle zákona 183/2006 Stavební zákon. Pro již zmíněné účely je žadatel povinen **zažádat** ČD - Telematika a.s. o udělení **souhlasu se stavebními činnostmi prováděnými v blízkosti sítí elektronických komunikací** dle § 102 odst. 3 dle zákona č. 127/2005 Sb. o elektronických komunikacích, **s přesným zaznačením umístění stavby, stručným popisem rozsahu a způsobu provedení činností** a číslem jednacím tohoto vyjádření na příslušnou pobočku (kontakty naleznete na www.cdt.cz/cs/o-nas/informace-pro-stavebniky). Nedodržení této podmínky je hrubým porušením právní povinnosti podle zákona 183/2006 Stavební zákon, zákona 127/2005 Sb., o elektronických komunikacích a zákona 266/1994 Sb., o drahách.

www.cdt.cz

Specifické podmínky Správy železnic, státní organizace:

Stavební objekty a provozní soubory zpracované do stupně dokumentace pro územní řízení týkající se sítě elektronických komunikací v majetku Správy železnic musí být v dalším stupni projektové dokumentace zpracovány v rozsahu daném vyhláškou č.146/2008Sb. a upřesněnou směrnicí Správy železnic 11/2006.

Činnosti na majetku Správy železnic uvedené již ve stupni dokumentace pro územní řízení musí být v souladu s technickými kvalitativními podmínkami staveb státních drah.

Specifické podmínky ČD - Telematika a.s.:

Veškeré činnosti spojené s manipulací s kabely v majetku ČD-T jsou **nezadatelné a neopravňují žadatele provádět jakoukoliv činnost nebo ochranu na sítích elektronických komunikací!**

Počet příloh: 1

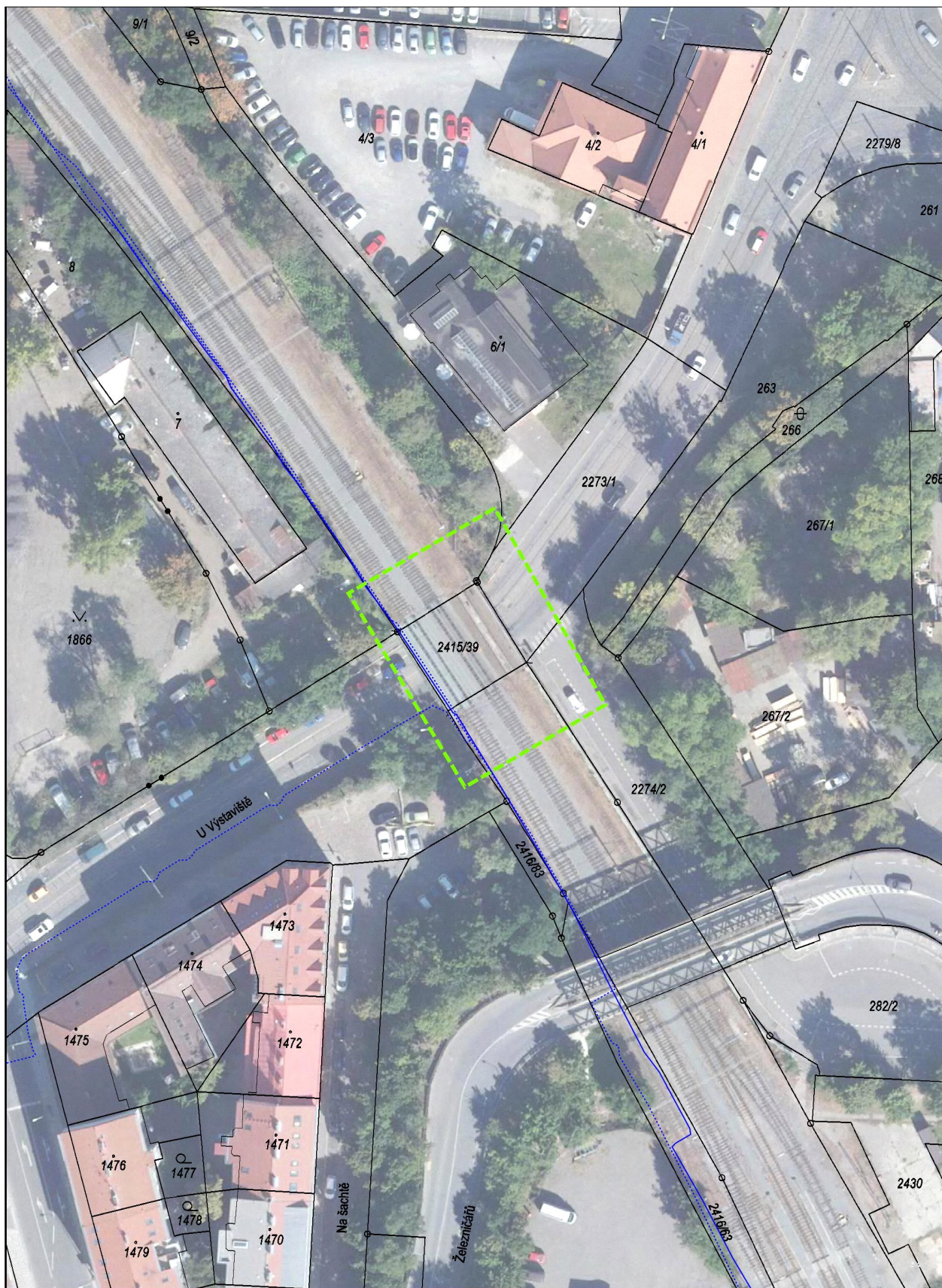
ČD - Telematika a.s.
Pernerova 2819/2a
130 00 Praha 3

Žádost o vyjádření k existenci SEK je možné podávat elektronicky na vyjadreni.cdt.cz.

www.cdt.cz

ČD - Telematika a.s. | akciová společnost | Korespondenční adresa: Pod Táborem 369/8a | 190 00 Praha 9 | tel.: +420 972 225 555

Sídlo společnosti: Pernerova 2819/2a | 130 00 Praha 3 | IČ: 61459445 | DIČ: CZ61459445 | Vedená u Městského soudu v Praze, spisová značka B 8938



Správa železnic, státní organizace

Správa mostů a tunelů
Partyzánská 24
170 00 Praha 7

Váš dopis zn. / ze dne	00. 00. 0000	Vyřizuje	Mira Klímová
Naše značka	2222/2023-O	Telefon	+420 725 079 660
Datum	6.3.2023	E-mail	Mira.klimova@cdt.cz

Věc: Souhrnné stanovisko ČD - Telematika a.s. k existenci komunikačního vedení a zařízení v majetku Správy železnic. - divize TÚDC, ČD - Telematiky a.s. ke stavebnímu řízení

AKCE: Oprava mostu v km 412,700 trati Praha Mas.n. - Děčín hl.n.

Území: Dle vyznačení v příložené situaci.

Při realizaci výše uvedené akce NEDOJDE ke styku s telekomunikačním vedením a zařízením, která jsou chráněna ochranným pásmem dle §102 zák.č.127/2005 Sb.,o elektronických komunikacích.

Toto vyjádření platí jen pro dokumentaci ověřenou organizací ČD - Telematika a.s. a pro rozsah prací na ní vyznačených. Nenahrazuje souhrnné stanovisko Správy železnic.


Vyjádření pozbývá platnosti dne: 6.3.2025

ČD – Telematika a.s.
Úsek servis infrastruktury
Vedoucí okrsku
Vacek Milan
v.z. Klímová Mira



ČD - Telematika a.s.
Servis kabelových sítí Praha
skupina ochrany a dokumentace
Pod Tábořem 369/8a, 190 00 Praha 9
DIČ: CZ61459445
Tel.: +420 972 225 115
cdt@cdt.cz, www.cdt.cz

99



ČD - Telematika a.s.
Pernerova 2819/2a
130 00 Praha 3

ČD-TELEMATIKA

V zájmovém území se nenachází prostředky sítí elektronických komunikací v majetku a správě ČD - Telematika a.s.

Vviáďřění je platné dva roky ode dne vydání.

Datum: 6.3.2023

Podpis:

TU: 0801 Praha Masarykovo nádraží st.4 (m) - Děčín hl.n (včetně)
 DÚ: B1 žst. Praha-Bubny

[illegible]

NOVÝ STAV - PŘEHLEDNÝ VÝKRES

**Žádost o vyjádření k situačnímu zakreslení stávajících kabelových tras a zařízení
Dopravního podniku hl. m. Prahy, a. s. - jednotky Dopravní cesta Tramvaje (DP-JDCT)**

Žadatel (jméno, tel.): Správa železnic, státní organizace, Oblastní ředitelství Praha, Partyzánská 24, 170 00 Praha 7....Ing. Tomáš Čermák, cermakt@spravazeleznic.cz

Investor (jméno, adresa, tel.): Správa železnic, státní organizace, Oblastní ředitelství Praha, Partyzánská 24, 170 00 Praha 7

Název (místo) stavby: Oprava mostu v km 412,700 trati Praha Mas.n. - Děčín hl.n.

Při realizaci shora uvedené akce **DOJDE / NEDOJDE** ke styku, souběhu nebo křížení se zařízením DP-JDCT.

V případě zásahu do kabelové sítě nebo zařízení DP-JDCT požadujeme, aby technické řešení a případné majetkoprávní vypořádání této akce bylo projednáno a schváleno příslušným vedoucím odd. 250120 Správa napájení TT (kabelové trasy, stožáry, měnící atd.), tel. 222673666 nebo odd. 250110 Správa TT (zásahy do, případně pod tramvajovou trať), tel. 222673854 nebo odd. 250130 Správa speciálních staveb a zařízení (mostní objekty, označníky, přístřešky atd.), tel. 222673210. Technické řešení stavebních zásahů musí respektovat normy **ČSN 280318, 736005, 736425, 332000-5-52 a zákon o dráhách č. 266/1994 Sb.**, včetně příslušných vyhlášek a nařízení vlády.

Vámi připravovaná akce musí být rovněž předložena Svodné komisi DP s odpovídající projektovou dokumentací. V rámci projednání akce na Svodné komisi DP budou případně uplatněny připomínky výše uvedených oddělení jednotlivých správ.

Konečně v případě, že dojde ke styku, souběhu nebo křížení se zařízením DP-JDCT, požadujeme:

- prokazatelně doručit pozvání na předání staveniště alespoň 2 týdny předem (na výše uvedenou poštovní adresu nebo email: td-jdct@dpp.cz nebo fax 222673249),
- nahlásit zahájení a ukončení stavebních prací na email td-jdct@dpp.cz (včetně předložení plánu s vyznačením místa střetu a čísla jednacího tohoto vyjádření viz doplněné číslo vpravo nahoře), případné informace na tel. 222673240,
- v ochranném pásmu zařízení DP-JDCT (1 m od konkrétního objektu DP-JDCT) provádět výkopové práce pouze ručně.

Neprodlene ohlaste energetickému dispečinku Dopravního podniku hl. m. Prahy, a. s. každé poškození kabelového vedení nebo zařízení DP-JDCT na tel. 296122156-7 nebo 800101187. Je zakázáno porušit úmyslně zařízení DP-JDCT. Za každý poškozený kabel hrozí pokuta ve výši 10.000,- Kč. Práce na kabelové trase DP-JDCT lze provádět pouze v součinnosti s odd. provoz Kabelová síť, tel. 606609397.

Při záboru stavby, uložení materiálu nebo poježdění těžkou technikou přes naši kabelovou trasu nebo zařízení DP-JDCT, je třeba tuto skutečnost projednat se správci.

Nesouhlasí-li skutečná trasa zjištěná výkopovými sondami se zákresy DP-JDCT, lze objednat vytýčení kabelů na tel. 222673237 (nebo 606609397). Po telefonické dohodě je třeba zaslat objednávku na email: SmejkalJ@dpp.cz.

Správce zařízení neodpovídá za změny, ke kterým došlo bez jeho vědomí.

Platnost tohoto vyjádření je 1 rok. V Praze, dne 13.2.2023

Technická dokumentace DP-JDCT:

Převzal/a:

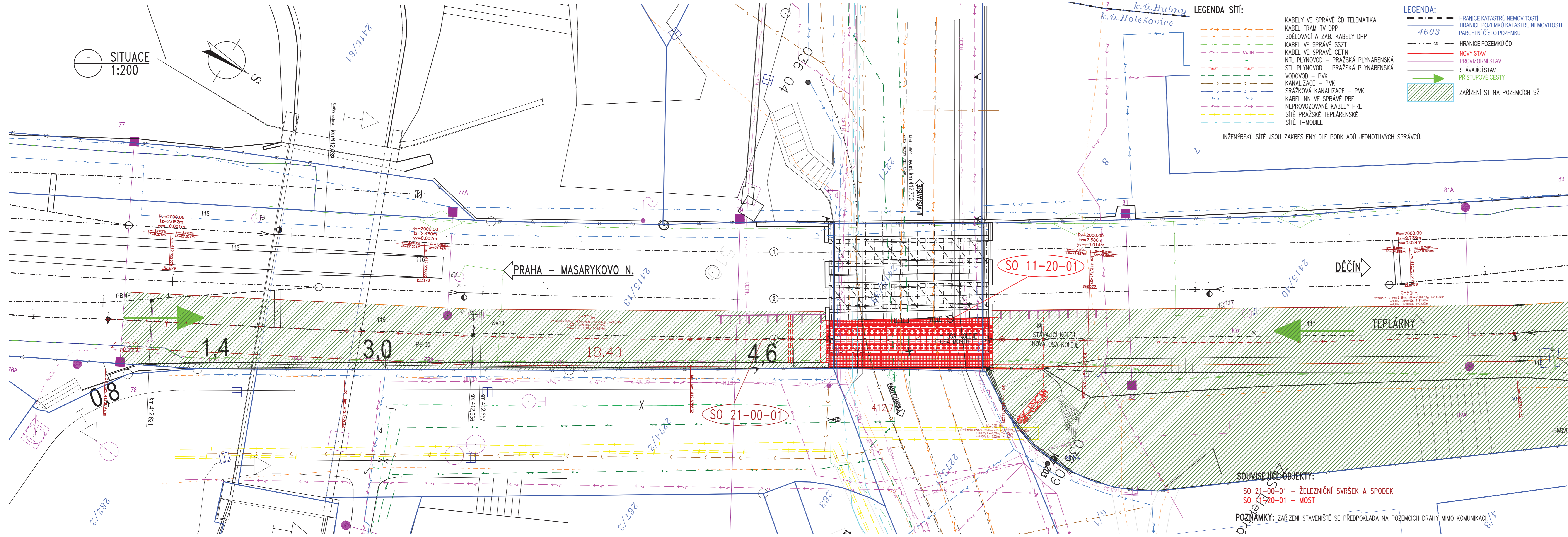
(prosíme doplnit podpis žadatele)



Správa železnic
státní organizace
Oblastní ředitelství Praha
Partyzánská 24, 170 00 Praha 7
IČO: 70994234 DIČ: CZ70994234
[139]



Dopravní podnik hl. m. Prahy,
akciová společnost
Sokolovská 42/217, Vysočany
190 00 Praha 9
jednotka Dopravní cesta Tramvaje
technická dokumentace kabelové sítě



- LEGENDA SÍTÍ:**
- KABELY VE SPRÁVĚ ČD TELEMATIKA
 - KABEL TRAM TV DPP
 - SDĚLOVACÍ A ZAB. KABELY DPP
 - KABEL VE SPRÁVĚ SSZT
 - KABEL VE SPRÁVĚ CETIN
 - NTL PLYNOVOD – PRAŽSKÁ PLYNÁRENSKÁ
 - STL PLYNOVOD – PRAŽSKÁ PLYNÁRENSKÁ
 - VODOVOD – PVK
 - KANALIZACE – PVK
 - SRÁŽKOVÁ KANALIZACE – PVK
 - KABEL NN VE SPRÁVĚ PRE
 - NEPROVOZOVANÉ KABELY PRE
 - SÍTĚ PRAŽSKÉ TEPLÁRENSKÉ
 - SÍTĚ T-MOBILE
- INŽENÝRSKÉ SÍTĚ JSOU ZAKRESLENY DLE PODKLADŮ JEDNOTLIVÝCH SPRÁVCŮ.

- LEGENDA:**
- HRANICE KATASTRŮ NEMOVITOSTÍ
 - HRANICE POZEMKŮ KATASTRU NEMOVITOSTÍ
 - PARCELNÍ ČÍSLO POZEMKU
 - HRANICE POZEMKŮ ČD
 - NOVÝ STAV
 - PROVIZORNÍ STAV
 - STÁVAJÍCÍ STAV
 - PŘÍSTUPOVÉ CESTY
 - ZAŘÍZENÍ ST NA POZEMCÍCH SŽ

Dopravní podnik hl. m. Prahy,
akciová společnost
Sokolovská 42/217, Vysočany, 190 00 Praha 9
jednotka Dopravní cesta Tramvaje
(technická dokumentace JDCT)

Zájemné území se **DOTÝKÁ** našich sítí a zařízení.
Případné poškození našeho zařízení hradí investor
nebo stavbu provádějící organizace. Toto vyjádření
nenahrazuje stanovisko Svodné komise DP.

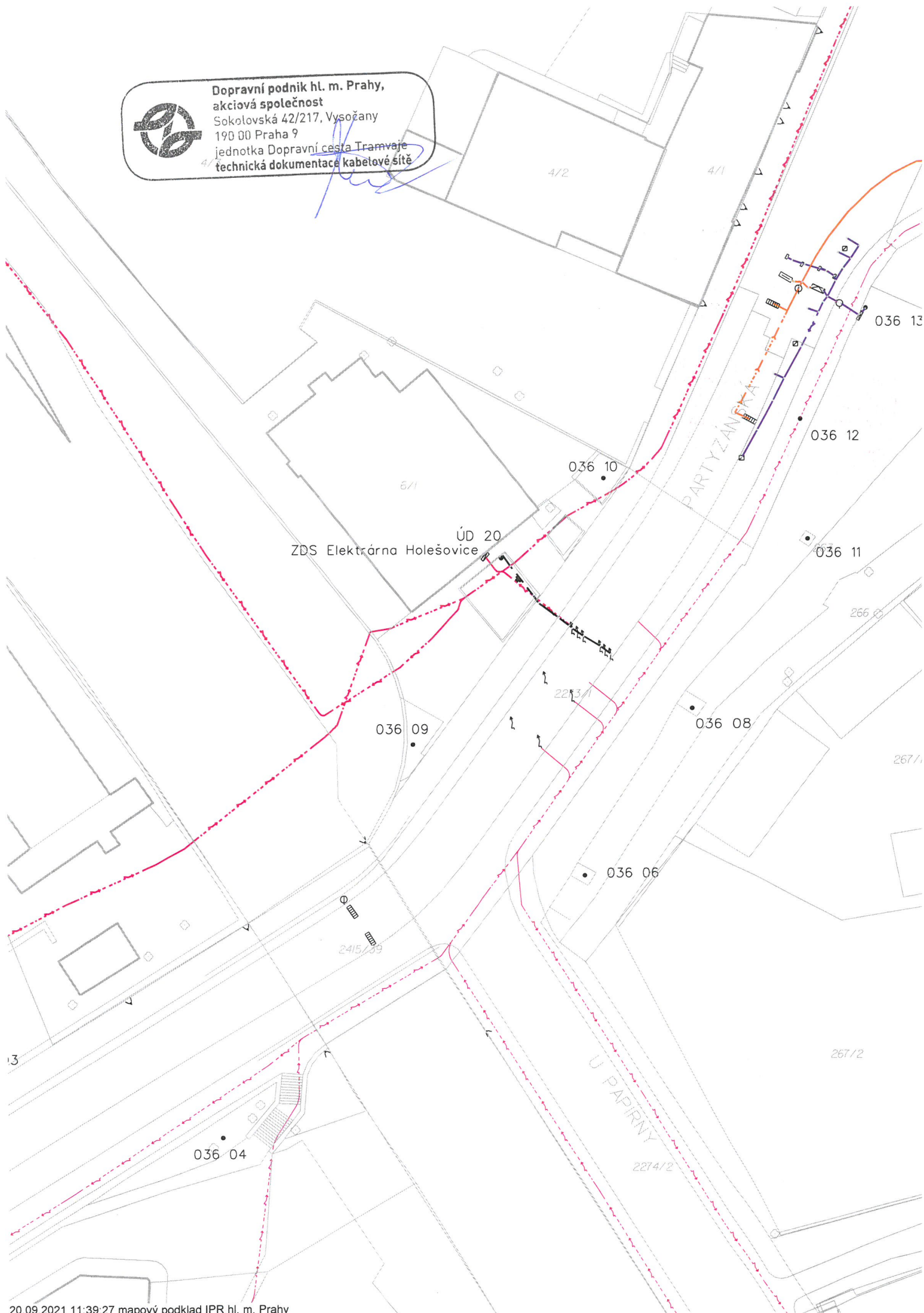
V Praze dne 13.2.2023 čj. 338/23
Platnost vyjádření 1 rok.
(prodl. 1053/21)

TÚ: 0801 Praha Masarykovo nádraží st.4 (m) – Děčín hl.n (včetně)
DÚ: B1 žst. Praha-Bubny

VÝŠKOVÝ SYSTÉM Bpv		SOUŘADNICOVÝ SYSTÉM S-JTSK		
	Vedoucí projektu	Zodpovědný projektant	Investor	SŽ s.o., OŘ PRAHA
	ING. L. MAREK	ING. L. HEINZ	Místo stavby	HOLEŠOVICE
	Formát	Kontroloval	Datum	5A4
	Ing. I. HEINZ	ING. L. MAREK	Účel	09/2021
TOP CON SERVIS s.r.o., Ke Slávce 1824/56, 182 00 Praha 8, tel/fax: 284 021 740, email: topcon@topcon.cz		Č.zakázky	Číslo kopie	Číslo přílohy
OPRAVA MOSTU V KM 412,700 TR. PRAHA MASARYK.N. – DĚČÍN HL.N.		C – SITUAČNÍ VÝKRESY		
KATASTRÁLNÍ A KOORDINAČNÍ SITUACE		C.2		



Dopravní podnik hl. m. Prahy,
akciová společnost
Sokolovská 42/217, Vysočany
190 00 Praha 9
jednotka Dopravní cesta Tramvaje
technická dokumentace kabelové sítě

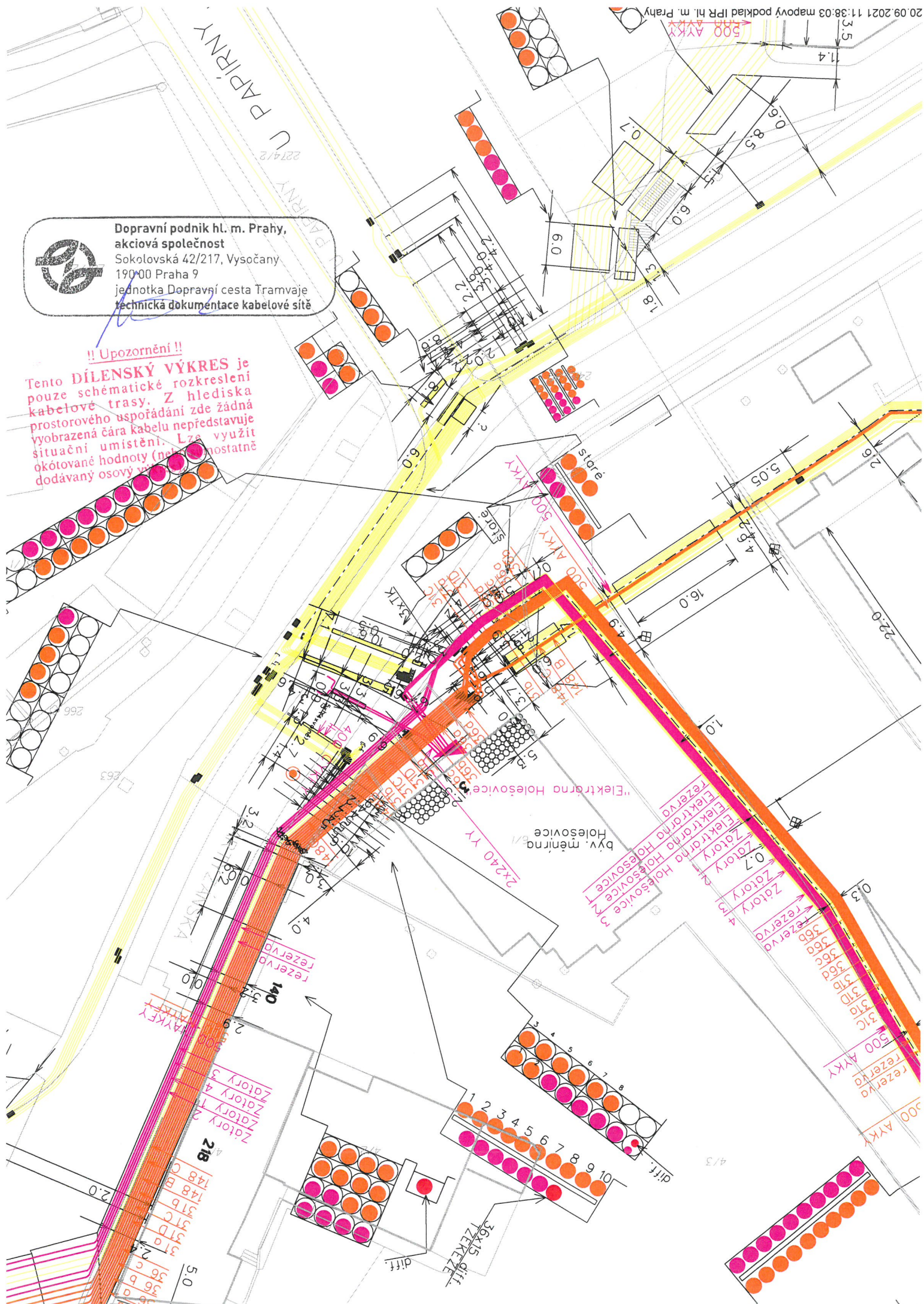




**Dopravní podnik hl. m. Prahy,
akciová společnost**
Sokolovská 42/217, Vysočany
190 00 Praha 9
jednotka Dopravní cesta Tramvaje
technická dokumentace kabelové sítě

!! Upozornění !!

!! Upozornění !!
Tento **DÍLENSKÝ VÝKRES** je pouze schématické rozkreslení kabelové trasy. Z hlediska prostorového uspořádání zde žádná vyobrazená čára kabelu nepředstavuje situacní umístění. Lze využít okótované hodnoty (např. 100m) dostatečně dodávány osovy vy...



TOP CON SERVIS s.r.o.
Ke Stírce 1824/56
182 00 Praha 8 Kobylisy

VÁŠ DOPIS ZNAČKY / ZE DNE

NAŠE ZNAČKA

2021/OSDS/06025

VYŘIZUJE / LINKA

Sedláček Jakub / 702170087

MÍSTO ODESÍLÁNÍ / DNE

Praha / 11.10.2021

VĚC: Oprava mostu v km 412,700 na trati Praha Masarykovo n. – Děčín hl. n.

- vyjádření **Pražské plynárenské Distribuce, a.s., člen koncernu Pražská plynárenská, a.s.** (dále jen PPD) k projektové dokumentaci, zpracované pro účely povolení stavby dle části třetí, příp. čtvrté zákona č. 183/2006 Sb., stavební zákon v platném znění.
- S předloženou projektovou dokumentací na výše uvedenou stavbu, jejímž stavebníkem je SŽ s.o., SS ZÁPAD, **souhlasíme, za předpokladu splnění níže uvedených podmínek.**

Z hlediska ochrany stávajícího plynárenského zařízení požadujeme dodržet následující podmínky:

1. Požadujeme plně respektovat stávající plynárenské zařízení, nacházející se v oblasti stavby.
2. Za správnost zákresu provozovaných plynárenských zařízení v předložené projektové dokumentaci zodpovídá projektant. Existenci plynárenských zařízení poskytujeme prostřednictvím webového portálu PPD na adrese: <https://e-portal.ppdistribuce.cz/>.
3. Před zahájením stavební činnosti musí být provedeno vytyčení stávajícího plynárenského zařízení. Vytyčení plynárenských zařízení, vybudovaných do konce roku 1996, provede na vyžádání naše společnost, a to do 30 dní od objednání. Objednání lze provést prostřednictvím webového portálu PPD na adrese: <https://e-portal.ppdistribuce.cz/>. Tuto činnost provádí PPD zdarma.

Vytyčení plynárenských zařízení, vybudovaných od roku 1997 včetně, si zajistí stavebník prostřednictvím oprávněného geodetického pracovníka. Podklady k vytyčení si zajistí stavebník na provozu technické dokumentace PPD na adrese technicka.dokumentace@ppdistribuce.cz, nebo osobně na adrese: U Plynárny 500, Praha 4 Michle, budova č. 19, 2. patro, č. dveří 330, návštěvní dny pondělí a středa 7³⁰–12⁰⁰ a 13⁰⁰–15⁰⁰ hodin. Následně zajistí geodetické vytyčení plynárenského zařízení v rozsahu stavby oprávněným geodetickým pracovníkem, vč. potvrzení o provedeném vytyčení do stavebního deníku.

Bez vytyčení a přesného určení plynárenského zařízení nesmějí být zahájeny stavební práce. Stavebník je povinen všechny osoby, provádějící stavební činnost, prokazatelně seznámit

s polohou stávajícího plynárenského zařízení, rozsahem jeho ochranného (případně bezpečnostního) pásma a těmito podmínkami.

4. Podle § 68 odst. (3) zákona č. 458/2000 Sb., energetický zákon, v platném znění, je v ochranném pásmu plynárenského zařízení i mimo ně každý povinen zdržet se jednání, kterým by mohl poškodit plynárenskou soustavu nebo omezit nebo ohrozit její bezpečný a spolehlivý provoz a veškeré činnosti musí být prováděny tak, aby nedošlo k poškození energetických zařízení. Ochranné pásmo u plynovodů a plynovodních přípojek o tlaku do 4 bar včetně umístěných v zastavěném území obce činí 1 metr na obě strany od půdorysu potrubí a mimo zastavěné území obce 2 metry na obě strany od půdorysu potrubí.
5. Dodržet nařízení vlády 406/2004 Sb., bezpečnost a ochrana zdraví při práci v prostředí s nebezpečím výbuchu, v platném znění, krytí podle ČSN 73 6005 a dále ustanovení ČSN EN 12007, technických pravidel G 702 01, 702 04, 905 01 a technických předpisů souvisejících.
6. Při křížení a souběhu s plynovody dodržet ČSN 73 6005, při provádění zemních prací ČSN 73 61 33 a ČSN EN 1610 a nařízení vlády č. 591/2006 Sb., bezpečnost a ochrana zdraví při práci na staveništích, v platném znění.

Na základě zmocnění, uděleného v § 68 odst. (4) bodu b) zákona č. 458/2000Sb., energetický zákon, v platném znění: „provozovatel plynárenské soustavy udělí písemný souhlas se stavební činností, umístěním staveb,..., zemními pracemi, zřizováním skládek a uskládáváním materiálu v ochranném pásmu; souhlas musí obsahovat podmínky, za kterých byl udělen.“, **Vám sdělujeme, že pro vydání souhlasného stanoviska s prováděním prací v blízkosti plynárenského zařízení je nutné dodržet následující požadavky:**

7. Termín předání staveniště oznamte prostřednictvím webového portálu PPD na adrese: www.ppdistribuce.cz minimálně 14 dní před vlastním zahájením stavební činnosti. Přílohou musí být situace z projektové dokumentace s vyznačením rozsahu stavby. Na tomto předání staveniště Vám bude uděleno písemné stanovisko (viz předchozí odstavec), a to formou Zápisu o předání staveniště, včetně konkrétních podmínek pro provádění prací v blízkosti plynárenského zařízení. Základní požadavky pro provádění prací v blízkosti plynárenského zařízení jsou uvedeny níže pod body 8–13.
8. Do vzdálenosti menší než 2,5 metru od plynárenského zařízení po dobu realizace neumísťovat objekty zařízení stavenišť, maringotky, skládky stavebního a jiného materiálu, jeřábové dráhy, sklady a čerpací stanice pohonných hmot a jiných hořlavín.
9. Stavební a výkopové práce ve vzdálenosti menší než 1 metr od plynárenského zařízení provádět pouze ručně, ve vzdálenosti menší než 0,5m od povrchu plynovodního potrubí navíc bez použití pneumatických nebo elektrických nástrojů.
10. U odhalených částí plynovodů a přípojek min. 3 dny před záhozem stavebník objedná dílčí kontrolu – diagnostiku, kontrolu izolace a kontrolu těsnosti. O výsledku kontroly musí být proveden písemný záznam.

11. Dojde-li při stavbě k poškození izolace, je zhotovitel stavby povinen zajistit její opravu a pozvat našeho technika k ověření její kvality.
12. Před obsypem odhaleného plynárenského zařízení požadujeme být přizváni ke kontrole dodržení prostorové normy ČSN 73 6005. O výsledku kontroly musí být proveden záznam.
13. Podsyp a obsyp odhaleného plynárenského zařízení provést pískem bez ostrohranných částic s velikostí zrn do 16 mm až do výše min. 20 cm nad vrch potrubí.
14. Po provedení záhozů stavebník zajistí u potrubí z PE prověření funkčnosti signalizačního vodiče. O výsledku kontroly musí být proveden záznam.

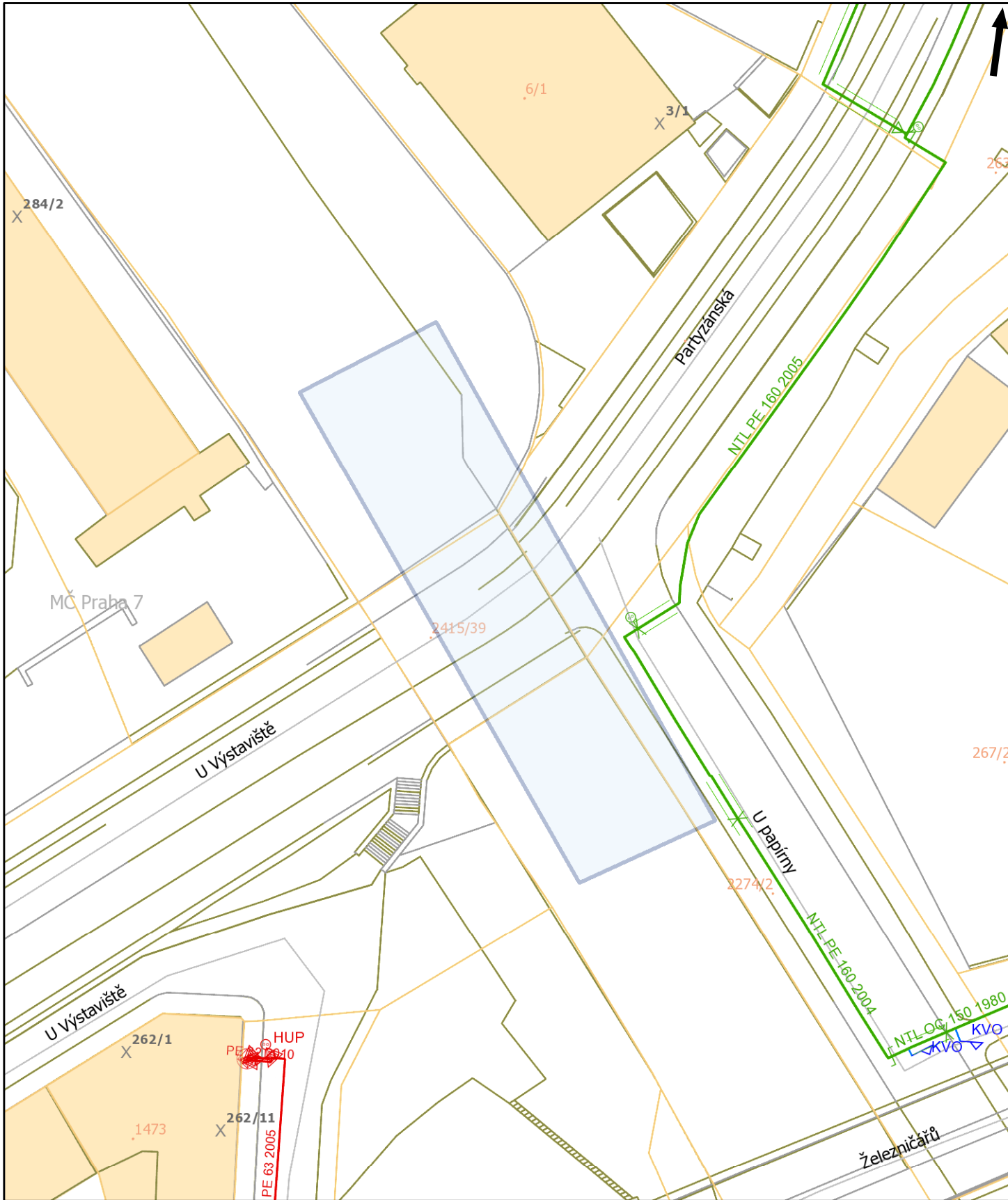
Dílčí kontrolu, kontrolu před obsypem, a kontrolu funkčnosti signalizačního vodiče objednejte u PPD, odbor správy distribuční soustavy na tel. **602 644 977, Josef Vozár. Tyto činnosti provádí PPD zdarma.** Platnost tohoto vyjádření je 2 roky ode dne vydání.

Toto vyjádření je nedílnou součástí projektové dokumentace.

S pozdravem

Pražská plynárenská Distribuce, a. s.
člen koncernu Pražská plynárenská, a. s.
Praha 4, U Plynárny 500, PSČ 145 08
(13)

Mgr. Jindřich Zenger
vedoucí odboru
správy distribuční soustavy



Správa železnic, státní organizace
Ing. Tomáš Čermák
Partyzánská 24
170 00 PRAHA 7

Váš dopis značky | ze dne
- / 13.2.2023

Naše značka
MJAN/0555/2023

Vyřizuje | linka
Janků / 2330

Místo odeslání | dne
Praha 2.3.2023

**Oprava mostu v km 412,700 tr. Praha Masaryk. n. – Děčín hl. n.
SO 11-20-01 most v km 412,700**

TOP CON SERVIS s.r.o. – 09/2021 – souhrnná zpráva, katastrální a koordinační situace, starý stav –
přehledný výkres, nový stav – přehledný výkres z DUSP+PDPS (KONCEPT)

Předmětem dokumentace je výměna mostní konstrukce na stávající spodní stavbě. V blízkosti předmětné stavby se nachází stávající tepelný napáječ 2 x DN400 Pražské teplotárenské a.s. zhotovený z předizolovaného potrubí a uložený v pískovém loži se souběžně vedeným sdělovacím kabelem. Dále se v těsné blízkosti stavby nachází neprovozovaný parovodní topný kanál.

Upozorňujeme, že veškerá činnost v oblasti rozvodných tepelných zařízení Pražské teplotárenské a.s. a jejich zákonného ochranného pásma může probíhat pouze s vědomím a za souhlasu správce oblasti.
Správcem oblasti je p. Jiří Licek, tel.: 739 347 217, 266 753 860, e-mail: jiri.licek@veolia.com

Z důvodu ochrany zařízení Pražské teplotárenské a.s. požadujeme:

- respektovat v oblasti stavby ochranné pásmo stávajících tepelných rozvodů CZT, a to ve smyslu §87 zákona č. 458/2000 Sb., v platném znění.

Zákonné ochranné pásmo tepelných rozvodů (§87 zákona č. 458/2000 Sb.) u uložení potrubí v klasickém kanále je oboustranně a do hloubky 2,5 m, měřeno od vnější stěny kanálu (včetně tloušťky hydroizolace) a u předizolovaného potrubí oboustranně a do hloubky 2,5 m, měřeno od uložení předizolovaného potrubí v pískovém loži v ochranné geotextilii (nikoliv od vnějšího pláště předizolované trubky či od osy trubky). Výškově není ochranné pásmo omezeno.

- důrazně upozorňujeme, že nesmí dojít k porušení vlastní konstrukce parovodního kanálu. Výkopové práce v zákonném ochranném pásmu stávajících rozvodných tepelných zařízení provádět pouze ručně, bez užití mechanizace a se zvýšenou obezřetností. V případě nejistoty přesného vedení rozvodných tepelných zařízení ověřit ve spolupráci se správcem oblasti jejich polohu ručně kopanou sondou.
- neumisťovat do zákonného ochranného pásma rozvodných tepelných zařízení objekty zařízení staveniště, stanoviště stavební techniky, skládky vytěžené zeminy, stavebního a jiného materiálu
- neparkovat na rozvodných tepelných zařízeních s těžkou mechanizací, nepřejíždět tepelné rozvody auty s větší dopravní zátěží
- předložit před vlastním zahájením stavby správci oblasti k odsouhlasení prováděcí dokumentaci stavby
Souhlas Pražské teplotárenské a.s. s prováděcí projektovou dokumentací musí být zapsán ve stavebním deníku.

- oznámit zahájení stavby prokazatelným způsobem Pražské teplárenské a.s. min. 14 dnů předem na adresu:

Pražská teplárenská a.s., p. Jiří Licek, Partyzánská 1/7, 170 00 Praha 7

a vyzvat správce oblasti k účasti při vytýčení stávajících rozvodných tepelných zařízení v místě navržené stavby a k vydání písemného souhlasu se zahájením stavebních prací v oblasti jejich zákonného ochranného pásma (musí být zapsáno ve stavebním deníku).

Upozorňujeme, že vytýčení stávajících inženýrských sítí provádí autorizovaný geodet, kterého zajišťuje stavebník. Pražská teplárenská, a. s. vytýčení svých sítí neprovádí.

- před zásypem místa dotčenosti zařízení Pražské teplárenské a.s. prokazatelně vyzvat správce oblasti ke kontrole tohoto místa (o této kontrole musí být proveden zápis do stavebního deníku).

Za správné přenesení informací o poloze vedení technické infrastruktury poskytnutých Pražskou teplárenskou a.s. do výkresové části projektové dokumentace zodpovídá autor projektové dokumentace. Podrobnější podklady z dokumentace GIS (souřadnice, hloubky, řezy) poskytne na požádání projektanta oddělení GIS naší společnosti (kontaktní osoba: vedoucí oddělení GIS Ing. Hana Smáhová, tel.: 266 752 774, e-mail: hsmahova@ptas.cz).

Upozorňujeme, že v ochranném pásmu rozvodných tepelných zařízení je zakázáno provádět činnosti, které by ve svých důsledcích mohly ohrozit toto zařízení, jeho spolehlivost a bezpečnost provozu. V případě poškození majetku Pražské teplárenské a.s. provede investor stavby opravu tohoto majetku na vlastní náklady a uhradí Pražské teplárenské a.s. veškeré vzniklé ztráty včetně ztrát z důvodu přerušení dodávky tepla odběratelům.

Stavebník je při provádění prací povinen respektovat požadavky uvedené v tomto vyjádření.

Za předpokladu dodržení našich výše uvedených podmínek a požadavků, nemáme námitky vůči vydání rozhodnutí o umístění stavby a stavebního povolení pro stavbu „Oprava mostu v km 412,700 tr. Praha Masaryk.n. – Děčín hl.n., SO 11-20-01 most v km 412,700“ dle předložené výše specifikované dokumentace“.

Platnost vyjádření je 1 rok.



Pražská teplárenská

Pražská teplárenská a.s.

Úsek obchodní

170 00 Praha 7, Partyzánská 1/7



Ing. Marcela Janků

specialista rozvoje tepelných sítí II

Oprava mostu v km 412,700 - zakres sítí PT a.s.

Od: Janků Marcela <mjanku@ptas.cz>
Komu: hlusi@topcon.cz <hlusi@topcon.cz>
Datum: 23.9.2021 7:48

Dobrý den,

V příloze Vám zasílám situaci č.j. 562/2021 se zákresem rozvodného tepelného zařízení (RTZ) Pražské teplárenské a.s. v oblasti stavby „Oprava mostu v km 412,700 na trati Praha Masarykovo n. – Děčín hl. n.“ jako podklad pro jeho zpracování do projektové dokumentace. Jedná se o tepelný napaječ 2 x DN400 zhotovený z předizolovaného potrubí a uložený se souběžně vedeným sdělovacím kabelem v pískovém loži. Podrobnější podklady z dokumentace GIS (souřadnice, hloubky, řezy) poskytne na požádání projektanta oddělení GIS naší společnosti - vedoucí oddělení GIS Ing. Hana Smáhová, tel.: 266 752 774, e-mail: hsmahova@ptas.cz, s odkazem na číslo jednací přiložené situace.

Upozorňujeme na zákonné ochranné pásmo RTZ vymezené ve smyslu §87 zákona č. 458/2000 Sb., v platném znění *Zákonné ochranné pásmo tepelných rozvodů (§87 zákona č. 458/2000 Sb.) u uložení potrubí v klasickém kanále je oboustranně a do hloubky 2,5 m, měřeno od vnější stěny kanálu (včetně tloušťky hydroizolace) a u předizolovaného potrubí oboustranně a do hloubky 2,5 m, měřeno od uložení předizolovaného potrubí v pískovém loži v ochranné geotextilii (nikoliv od vnějšího pláště předizolované trubky či od osy trubky). Výškově není ochranné pásmo omezeno.*

Případné souběhy a křížení navržených inženýrských sítí se stávajícím zařízením Pražské teplárenské a.s. požadujeme vyřešit v souladu s ČSN 73 6005 pro prostorové uspořádání sítí technického vybavení a doložit okótovanými řezy.

Vyjádření naší společnosti vydáme po předložení projektové dokumentace stavby doplněné o zákresy RTZ. **Toto sdělení nenahrazuje vyjádření Pražské teplárenské a.s. k žádnému stupni projektové dokumentace ani souhlas s výkopovým povolením.**

S přáním pěkného dne

Marcela Janků

specialista rozvoje tepelných sítí II

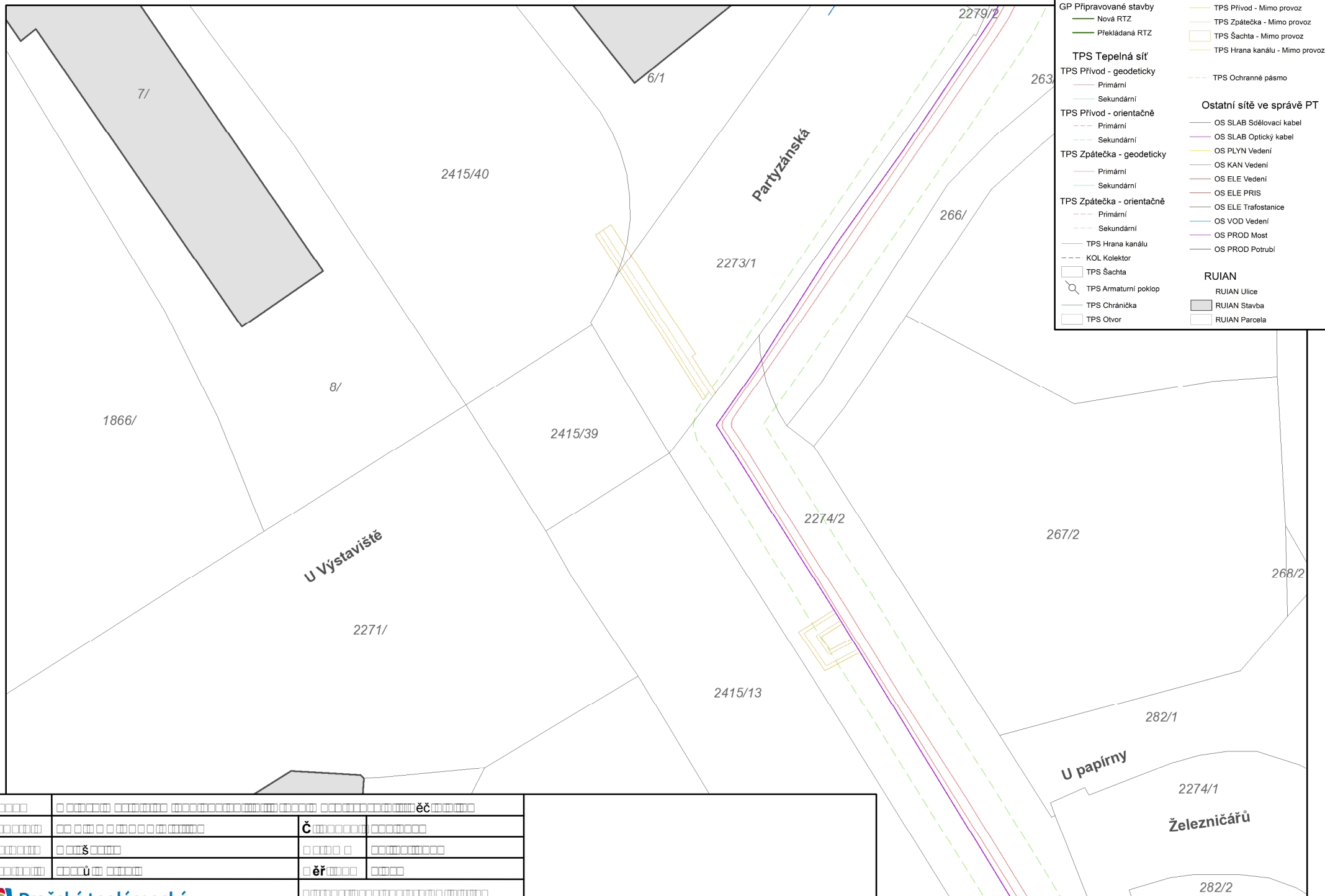
Pražská teplárenská a.s. – člen skupiny VEOLIA

Partyzánská 1/7 | 170 00 Praha 7 | www.ptas.cz

T: +420 266 752 330 | E: mjanku@ptas.cz



Právní prohlášení: Informace obsažené v tomto e-mailu jsou určeny výlučně pro potřeby jeho adresáta. Text zprávy nebo přílohy mohou obsahovat informace považované společností Pražská teplárenská a.s. za obchodní tajemství. Pokud Vám tato zpráva byla omylem doručena, zdržte se, prosím, jakékoli manipulace s jejím obsahem a informujte neprodleně jejího odesílatele. Splňuje-li obsah této zprávy náležitosti právního jednání, lze takové jednání považovat za zavazující pro Pražskou teplárenskou a.s. pouze v případě,





Íslo jednací ZADOST202112104
Vy izuje PVS Ing. Radomír Tuma
tumar@pvs.cz
251 170 362
Divize rozvoje
Evropská 866/67, Praha 6, 160 00
Vy izuje PVK Ing. Vít Šeferna
vit.seferna@pvk.cz
221 501 283
Útvar technicko-provozní inženýrství
Dykova 3, Praha 10, 101 00
Datum 12.10.2021

TOP CON SERVIS s.r.o.
Ke Stírce 1824/56
182 00 Praha

Vyjád ení k dopravním komunikacím - komunikace, tramvaje, vlak

Název projektu: Oprava mostu v km 412,700 na trati Praha Masarykovo n. - D ěln hl.

Typ ízení: Spole né územní a stavební ízení

Žadatel: TOP CON SERVIS s.r.o., Ke Stírce 1824/56, 182 00 Praha

Stavebník: Správa železnic, státní organizace, Oblastní editelství Praha, Partyzánská 24, 170 00 Praha

Stavebník p edložil spole nostem Pražská vodohospodá ská spole nost a.s. (dále jen PVS) a Pražské vodovody a kanalizace, a.s. (dále jen PVK) žádost o vyjád ení k projektové dokumentaci.

Popis stavby:

P edm tem p edkládané projektové dokumentace je celková rekonstrukce mostního objektu v km 412,700 na trati Masarykovo nádraží st. 4 (m) - D ěln hl. (v etn) p es místní komunikaci, ulici U Výstavišt /Partyzánská Praha 7 - Holešovicích. Rekonstrukce povede k udržení sjízdnosti trati a odstran ní lokálního omezení. Také dojde ke zlepšení kvalitativních parametr , a to zejména v oblasti prostorové pr chodnosti a p echodnosti trati. ešený úsek rekonstrukce trati je délky cca 150 m. Stavba se p edpokládá v tomto rozsahu: odbourání záv rných zdí, nové ŽB záv rné zídky, snesení staré ocelové konstrukce, kompletace nové ocelové konstrukce a její osazení do otvoru a rekonstrukce ásti železni ní trat na most a v jeho p edpolí. Ve stávajícím stavu se jedná o soumostí, které se skládá ze t í nýtovaných konstrukcí, z nichž konstrukce v 1. a 2 koleji prošly rekonstrukcí a zesílením v roce 2004 a konstrukce ve 4. koleji je v p vodním stavu. Jedná se o mostní objekt o jednom poli. Konstrukce ocelová, plnost nná, nýtovaná, se zpušt nou mostovkou, prostá, ztužená vodorovným podélným nýtovaným ztužením z L profil . Kolejnice jsou upevn ny pomocí rozponových podkladnic na mostnicích. Délka nosník je cca 17,05 m. Mezi nosníky i vn nosné konstrukce na konzolách jsou umíst ny d ev né podlahy. Spodní stavba je tvo ena kamennými op ramí a k idly. Stávající mostní objekt tvo í omezující p ekážku. Ocelová konstrukce je nevyhovující, ve špatném technickém stavu. S ohledem na její stá í a konstruk ní typ není oprava a zesílení již ekonomické. Rekonstrukcí mostu se výrazn í nem ní prostorové ešení – z stává jednopolová ocelová konstrukce. Stavební výška nové konstrukce je 781 mm. Rozp tí mostu se zv tšilo z 16,65 m na 16,805 m. Pohledov z stává konstrukce tém nezmn ná. Železobetonové úložné prahy budou zachovány. Pod mostem se nachází v chodníku a komunikaci, do kterých nebude v rámci stavby zasahováno, sít ve správ PVS a provozování PVK..

Nakládání se srážkovými vodami: Nakládání se srážkovými vodami není v projektu ešeno.

Spole nosti PVS a PVK souhlasí s p edloženou projektovou dokumentací v p ípad , že budou spln ny následující podmínky:

- 1. Tímto vyjád ením se PVS a PVK nevyjad ují k projektové dokumentaci týkající se výstavby vodovod , kanalizací nebo vodovodních a kanaliza ních p ípojek. V p ípad p ípojek ulí ních vpustí stanovují PVS a PVK pouze podmínky k napojení na kanalizaci a k projektové dokumentaci p ípojky se již samostatn nevyjad ují. Pokud se v projektové dokumentaci navrhují vodovody nebo kanalizace, resp. vodovodní a kanaliza ní p ípojky, je stavebník povinen podat žádost o vyjád ení k vodohospodá ským stavbám, resp. žádost o umíst ní nemovitosti nebo žádost o povolení vodovodní a kanaliza ní p ípojky (www.vyjadrovaciportal.cz).**



2. Za projektovou dokumentaci odpovídá projektant. PVS a PVK upozorní, že je nezbytné dodržet požadavky plynoucí z Místních standardů vodovodů a kanalizací na území hl. m. Prahy v platném znění (www.pvs.cz) a Technických požadavků společnosti Pražské vodovody a kanalizace, a.s. v platném znění (www.pvk.cz).
3. Veškeré změny ve schválené projektové dokumentaci, které se týkají materiálu, dimenze, umístění, uložení nebo způsobu provedení vodovodů a kanalizací nebo na ně mohou mít vliv, musí být opatřeny předloženy k posouzení PVS a PVK. Výše uvedené se týká i změn bilančního návrhu projektu.

Postup pro vyřízení Vašeho požadavku:

4. Před zahájením stavebních prací stavebník uzavře s PVK "Smlouvu o podmínkách vzájemných vztahů smluvních stran souvisejících s ochranou vodovodního a kanalizačního zařízení provozovaného PVK". Pro uzavření smlouvy a následné předání staveniště je stavebník povinen kontaktovat 10 pracovních dnů před zahájením prací PVK na e-mailu stavby.provoz3@pvk.cz a v e-mailu zaslat kontaktní údaje stavebníka (zejména telefonní kontakt) a toto vyjádření. Následně stavebník od PVK obdrží e-mail s kontaktem na příslušného zaměstnance PVK.
 5. Zahájení stavebních prací musí stavebník oznámit alespoň 10 pracovních dnů předem písemně na adresu PVK, Ke Kablu 971, Praha 10.
 6. Poloha nebo průběh trasy vodovodů nebo kanalizací s neovněnou polohou nebo průběhem jejich trasy, jichž se bude předpokládaná stavba dotýkat, musejí být prokazatelně ověřeny (například metodou trasování, kopaných sond apod.) v koordinaci s Oddělením technické dokumentace PVK (<https://www.pvk.cz/sluzby-2/poskytovani-informaci-o-vodarenskych-a-kanalizacnich-zarizenich/>).
- Před vlastním zahájením stavebních prací je Stavebník povinen požádat o aktuální zakres vodovodů nebo kanalizací na příslušných pozemcích na adrese: www.vyjadrovaciportal.cz.**

Obecné podmínky společnosti PVS a PVK:

7. Navrhované objekty (včetně zařízení stavenišť a skládky materiálu) a výsadba stromů musí být situovány mimo ochranné pásmo vodovodu a kanalizace pro veřejnou potřebu, včetně jejich příloh.
- Ochranná pásma dle § 23 odst. 3 zákona č. 274/2001 Sb., o vodovodech a kanalizacích pro veřejnou potřebu a o změnách, kterých zákon (zákon o vodovodech a kanalizacích), v platném znění jsou vymezena vodorovnou vzdáleností od vnějšího líce stávajících potrubí nebo kanalizačních stok na každou stranu:
 - a) u vodovodních a kanalizačních stok do průměru 500 mm včetně, 1,5 m;
 - b) u vodovodních a kanalizačních stok nad průměrem 500 mm, 2,5 m;
 - c) u vodovodních a kanalizačních stok o průměru nad 200 mm, jejichž dno je uloženo v hloubce větší než 2,5 m pod upraveným povrchem, se vzdálenosti podle písmen a) nebo b) od vnějšího líce zvyšují o 1,0 m.Dále PVS a PVK požadují u vodovodních a kanalizačních stok nad průměrem 200 mm s neovněnou polohou rozšířit ochranné pásmo o 1 m.
8. Pokud se v prostoru staveniště nacházejí stávající vodovody a kanalizace, musí být po celou dobu výstavby umožněn přístup PVK k těmto zařízením a jejich ovládacím armaturám a poklopům za účelem provádění manipulace, údržby a oprav. V případě havárie nebo údržby těchto zařízení musí být tato zařízení přístupná nebo neprodleně zpřístupněna, a to na náklady stavebníka.
9. Pokud se provádění stavebních prací dotkne povrchových znaků vodovodu nebo kanalizace, PVS a PVK požadují jako podmínku realizace akce jejich rektifikaci na náklady stavebníka:
 - a) kanalizační šachtové poklopy realizovat z tvárné litiny (pražský znak a rám DN 600) s kloubem, s ventilačními otvory, s pojistkou proti samovolnému uzavření a možností osazení zámku PVK, dále musí splňovat podmínky SN EN 124 - třídy D 400 (výměna kónus, osazení betonových rektifikačních prstenců apod.),
 - b) ovládací armatury vodovodního potrubí, hydrant a souvisejících přípojek upravit do nové nivelety terénu,
 - c) v komunikacích s asfaltovým povrchem musí být použity samonivelační poklopy.
10. V ochranném pásmu vodovodů nebo kanalizací a v blízkosti stávajících částí vodovodních nebo kanalizačních přípojek, uložených v pozemcích, které tvoří veřejné prostranství, PVS a PVK požadují provádět výkopové práce ručně. V případě poškození stavebník odpovídá vlastníkově za způsobené škody.



11. K zajištění ochrany vodovodů a kanalizací PVK a PVS požadují dodržet SN 73 6133 Návrh a provádění zemního tělesa pozemních komunikací, 73 6005 Prostorové uspořádání sítí technického vybavení.
SN 73 6005 musí být respektována i při souběhu i křížení s povrchovými znaky vodovodu a kanalizace (hydranty, uzávěry, vstupní šachty, atd.). Vzdálenosti dané touto normou jsou minimální od vnějšího líce potrubí a je nezbytné je dodržet.
12. V případě realizace podvrtného nebo protlakového PVS a PVK požadují před vybudováním vstupní a výstupní jámy kopanou sondou ověřit hloubku uložení stávajících vodovodů a kanalizací ve správě PVS a provozování PVK. Vstupní a výstupní jámy podvrtného nebo protlakového musí být situovány mimo stávající vodovody a kanalizace a dále je nutné dodržet SN 73 6005.
13. Vodovody a kanalizace musí být v případě jejich odkrytí zabezpečeny proti poklesu a jejich vybočení.
14. V průběhu výstavby, kdy dojde ke snížení nadloží, nesmí být pojezd nad vodovody a kanalizacemi těžkou nákladní technikou.
15. Nad vodovody a kanalizacemi ve správě PVS a provozování PVK nesmí být skladován stavební a výkopový materiál a dále musí být stavební a výkopový materiál zajištěn proti napadání nebo splavení do kanalizace. Případné náklady na vyčištění kanalizace zanesené v důsledku stavební činnosti budou uplatněny u stavebníka.
16. Stavebník bude odpovídat za veškeré škody, které vzniknou případně dalším subjektům (fyzickým i právními osobám) v důsledku poškození vodovodu nebo kanalizace.
17. Hrany komunikace (obrubníky, zpomalovací prahy, sklopené obruby apod.) musí být z provozních důvodů řešeny tak, aby v nich nebyly umístěny povrchové znaky vodovodů a kanalizací.
18. Zřízená parkovací stání musí být umístěna mimo povrchové znaky vodovodů a kanalizací.
19. Pokud v průběhu realizace stavby bude existovat potřeba dodávky pitné vody a vypouštění odpadních vod do kanalizace, pak stavebník na tyto služby musí s PVK uzavřít předem Smlouvu o dodávce vody a odvádění odpadních vod.
 - a) Tato smlouva bude uzavřena na základě předchozího projednání dokumentace doasných nebo trvalých přípojek nebo jiného způsobu sobu dodávky vody a odvádění odpadních vod, včetně stanovení obchodních a technických podmínek; v případě, že smlouva již existuje, je třeba uzavřít dodatek k platné smlouvě, tedy, pokud dojde ke změně množství dodávané vody nebo ke změně množství i kvality vypouštěných vod do kanalizace, oproti platné smlouvě?
 - b) V případě vypouštění odpadních vod obsahujících zvláště nebezpečné látky uvedené v příloze č. 1 zákona č. 254/2001 Sb., o vodách a o změně některých zákonů (vodní zákon), v platném znění nebo odpadních vod překračujících limity znečištění uvedené v kanalizačním řádu příslušného povodí, čistírny odpadních vod musí stavebník (odběratel) projednat možnost jejich vypouštění (žádost o vyjádření k předstícím zařízením nebo stavební jám - <https://zadosti.vyjadrovaciportal.cz/Requests/reqMain.iface?site=pvk&reason=160>) a před uzavřením smlouvy o odvádění odpadních vod předložit PVK povolení příslušného vodoprávního úřadu, obsahující podmínky pro vypouštění těchto odpadních vod;
 - c) Vypouštění odpadních vod ze staveníšť se vztahuje i na vypouštění vod ze stavebních jam, ražených štol a také na vody srážkové. Veškerá napojení do kanalizace musí být vybavena předstícím zařízením – objektem s usazovacím prostorem na zachycení splavenin a plavenin.



**Pražské vodovody
a kanalizace**



**PRAŽSKÁ
VODOHOSPODÁŘSKÁ
SPOLEČNOST a.s.**

S pozdravem
Pražské vodovody a kanalizace, a.s.

Pražská vodohospodářská společnost a.s.

Marek Červenka

Pražské vodovody a kanalizace, a.s.
102 00 Praha 10, Ke Kablu 971/1
Úsek provozního ředitele
744

Ing. Julie Nováková



**PRAŽSKÁ
VODOHOSPODÁŘSKÁ
SPOLEČNOST a.s.**

Evropská 866/67, Vokovice, 160 00 Praha 6
IČ: 25656112, DIČ: CZ25656112

-ŘD2-

Toto vyjádření je platné dva roky od data jeho vystavení a za podmínky, že je žadatelem/stavebníkem podepsáno níže uvedené estné prohlášení. Toto vyjádření zavazuje i právní nástupce stavebníka za předpokladu převzetí veškerých závazků vodního žadatele a jeho povinnosti vyžádat souhlas od PVS, e-mail: majetek@pvs.cz.

estné prohlášení žadatele/stavebníka *)

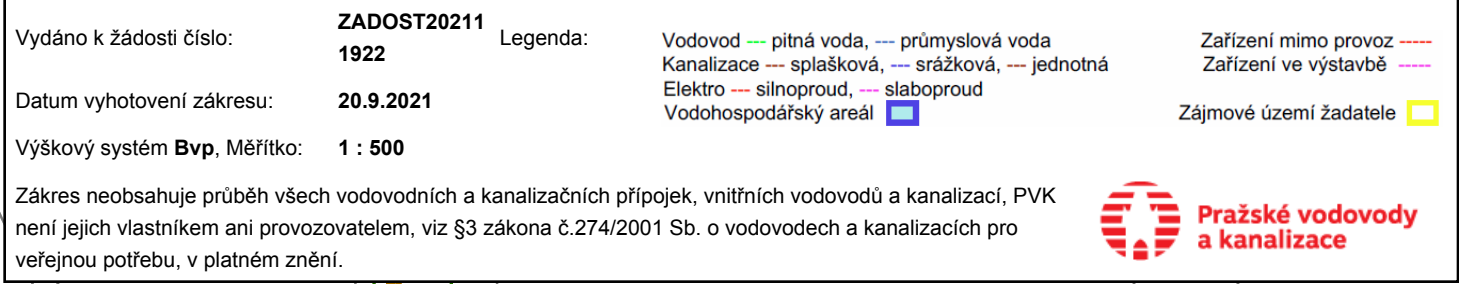
Prohlašuji, že stavebnímu úvodu předkládám projektovou dokumentaci ve znění, které bylo předloženo společností Pražská vodohospodářská společnost a.s. a Pražské vodovody a kanalizace, a.s. k vyjádření. Současně prohlašuji, že akceptuji veškeré podmínky uvedené ve vyjádření společnosti Pražská vodohospodářská společnost a.s. a Pražské vodovody a kanalizace, a.s.

V

Dne

Jméno a podpis:

*) nehodící se škrtněte



1648643

Správa železnic, státní organizace Oblastní ředitelství Praha	Počet listů 1
Došlo dne: 22. 02. 2023	příloh 1
č.j. _____	listů příloh

Správa železnic, státní organizace
Partyzánská 24
170 00 Praha 7

VÁŠ DOPIS ZNAČKY/ZE DNE
Neuvedena /13.2.2023

NAŠE ZNAČKA
S 21130/300111202

VYŘIZUJE/LINKA
Lesina/Pa/26705 3595

V PRAZE DNE
15.2.2023

Souhlasné vyjádření k dokumentaci pro stavební řízení

Akce: **Oprava mostu v km 412,700 na trati Praha Masarykovo nádraží – Děčín hl.n.,
parc.č. 2415/39, 2415/40, 2415/13, k.ú. Holešovice, Praha 7**

Projektant: **TOPCON Servis, s.r.o., Ke Stírce 1824/56, Praha 8**

Investor: **Správa železnic, státní organizace, Dlážďená 1003/7, Praha 1**

Toto vyjádření nenahrazuje Souhlas se zahájením výkopových prací, neřeší energetickou bilanci, nezahrnuje projednání rezervovaného příkonu ani připojení objektu, vztahuje se pouze ke stávajícím sítím.

Upozornění: Součástí NN a VN trasy mohou být také kombinované silové kabely (KSK), jejichž nedílnou součástí jsou optické kabely. Výše náhrady škody za opravu KSK se z tohoto důvodu může pohybovat v řádu statisíců korun.

Při realizaci stavby dle předložené projektové dokumentace je nutno v plném rozsahu dodržet a respektovat platné normy a předpisy, zejména ČSN 33 2000-5-52 Výběr soustav a stavba vedení, ČSN 73 6005 Prostorové uspořádání sítí technického vybavení a PNE 34 1050 (3. vydání) Kladení kabelů NN, VN a 110 kV v distribučních sítích energetiky.

Při práci v ochranném pásmu podzemního kabelového vedení, které činí 1 metr po obou stranách krajního kabelu kabelové trasy, je nutné splnění níže uvedených podmínek:

- respektování ochranných pásem dle § 46 zákona č. 458/2000 Sb. V těchto pásmech nelze bez souhlasu vlastníka těchto zařízení provádět zemní práce, zřizovat stavby či umisťovat konstrukce a jiná podobná zařízení a provádět činnosti, které by jinak znemožňovaly nebo podstatně znesnadňovaly přístup k vedení, nebo které by mohly ohrozit bezpečnost a spolehlivost provozu. V těchto pásmech je rovněž zakázáno vysazovat trvalé porosty a přejíždět podzemní vedení mechanismy o celkové hmotnosti nad 6 tun.
- výkopové práce v ochranném pásmu silových a sdělovacích kabelů musí být prováděny ručně s maximální opatrností za dodržení uvedených výkopových podmínek.
- respektování vzdálenosti krajního silového kabelu od stavebního objektu (regulační čáry), která je dána ČSN 73 6005 a má být alespoň 0,6 m. Tento prostor plus prostor potřebný pro uložení silových a sdělovacích kabelů energetiky je nazýván energetickým pásmem. Toto pásmo je vyhrazeno silovým energetickým kabelům a kabelům dispečerského řízení energetiky a nelze jej využít pro žádné jiné technologické nebo obslužné zařízení. Tyto energetické kabely musí zůstat uloženy nezabetonované a v předepsaném krytí.
- u staveb, kde bude vytvořena základová deska trvalého charakteru, je nutné po dokončení výkopových prací ještě před zahájením prací na základové desce přizvat pracovníka Dohledu správy sítě PREdistribuce ke kontrole výkopu. V opačném případě bude požadováno odstranění stavby.
- při souběžích je nutno umístit ostatní sítě mimo ochranné pásmo elektrizační soustavy, dle § 46 energetického zákona č. 458/2000 Sb., nejméně 1 m od krajního NN nebo VN kabelu. Pokud to není z prostorových důvodů možné (například úzký chodník), je nutno dodržet minimálně nejmenší dovolené vzdálenosti dle normy ČSN 73 6005 tak, aby bylo možné v budoucnu položit další elektrické (silové) kabely.

- f) na nově vzniklém přejezdu (parkovacím stání) požadujeme ochránění kabelového vedení uložením do půlených kabelových trub AROT příslušných průměrů (pro kabely do 1 kV Ø160 mm, pro kabely 22 kV Ø110 mm pro každou žílu) nebo do kabelových betonových žlabů (výrobce Sloupárna Majdaléna) pro mechanickou ochranu kabelů. Přejezd bude zakreslen do plánu s vyznačením ochráněného kabelového vedení včetně kót. Plánek se zákresem a kopií tohoto vyjádření předáte na podatelnu nebo zašlete na e-mail: inspektori@predistribuce.cz.
- g) bez předchozího souhlasu je zakázáno snižovat nebo zvyšovat vrstvu zeminy nad kabelem. Při změně nivelety terénu (např. snížení) v prostoru našich sítí je nutné dodržení hodnot minimálního krytí dle platných technických norem. Stávající krytí před započítáním prací lze zjistit ručně kopanými sondami. Nebude-li možno dodržet hodnoty minimálního krytí, je nutno provést zahlobnutí nebo eventuálně přeložku našich sítí. Veškeré práce na podzemních kabelových vedení PREdistribuce, a. s., může provádět výhradně firma vybraná z databáze zhotovitelů PREdistribuce, a. s.
- h) před vlastní realizací stavby v ochranném pásmu elektrizační soustavy PREdistribuce, a. s., je nezbytné získat Souhlas se zahájením výkopových prací. Ten lze získat na pracovišti Výdej mapových podkladů (návštěvní hodiny: PO a ST 8:00-15:00, ÚT 8:00-12:00, ČT - po tel. objednání (26705 2169/2353), a to nejpozději 7 dní před plánovaným zahájením stavby. K udělení souhlasu je nezbytné předložit stanovisko PREdistribuce, a. s., v rámci vydaného vyjádření s koordinační situací a je podmíněno platným souhlasem stavebního úřadu (např. stavebním povolením). Podrobnější informace jsou dostupné na www.predistribuce.cz
- i) před záhozem kabelové trasy musí být provozovatel kabelu vyzván ke kontrole uložení na e-mail: inspektori@predistribuce.cz nebo na tel.: 26705 3595. Pokud tato organizace provádějící zemní práce neprovede, vyhrazuje si provozovatel distribuční soustavy právo nechat inkriminované místo znovu odkrýt. Při záhozu musí být zemina pod kabely řádně zhuťněna, kabely zapískovány a provedeno krytí proti mechanickému poškození.

Každé poškození zařízení distribuční soustavy musí být okamžitě nahlášeno na bezplatnou linku PREdistribuce, a. s.: 800 823 823, která je k dispozici 24 hodin denně, 7 dní v týdnu.

Za správnost zákresu v předložené dokumentaci odpovídá projektant. Při realizaci nepoužívejte mapové podklady starší jeden měsíc. Případné škody na zařízení PREdistribuce, a. s., budou řešeny dle platné legislativy.

Vytyčení distribuční sítě v terénu se neprovádí, pokud jsou trasy kabelů geodeticky zaměřeny nebo dostatečně okótovány. V ostatních případech je vytyčení nezbytné. Objednávky vytyčení zasílejte na pracevsiti@predistribuce.cz, vytyčení je možné realizovat 7 dní od obdržení požadavku.

V případě, že je trasa geodeticky zaměřena, obdržíte v útvaru Kmenová data sítě spolu se Souhlasem se zahájením výkopových prací soubor souřadnic, pomocí kterých Váš geodet určí přesnou polohu našeho zařízení. Bude-li investor na vytyčení geodeticky zaměřených tras přesto trvat, hradí veškeré náklady s tímto spojené.

Platnost tohoto vyjádření je 1 rok.

S pozdravem

PREdistribuce, a. s.
Svornosti 3199/19a
150 00 Praha 5
48

Ivo Vít
vedoucí skupiny
Dohled správy sítě

Příloha
Bez příloh
Kopie
S 21 130

PREdistribuce, a. s., Svornosti 3199/19a, 150 00 Praha 5
zapsaná v obchodním rejstříku vedeném Městským soudem v Praze, oddíl B, vložka číslo 10158
bankovní spojení: ČSOB Praha, č. účtu: 17494043/0300, IČ: 27376516, DIČ: CZ27376516
Zákaznická linka PRE: 800 550 055, www.predistribuce.cz/kontakt

Od: Víšek Ondřej <Viseko@spravazeleznic.cz>
Odesláno: pondělí 8. března 2021 11:17
Komu: Čermák Tomáš, Ing.
Kopie: 'hlusi@topcon.cz'
Předmět: RE: Žádost o vyjádření k existenci inženýrských sítí

Dobrý den,
V zájmovém území nemáme kabelové trasy v naší správě.

Upozorňujeme, že plánovaná stavební činnost se nachází v blízkosti elektrizované trati se stejnosměrným napětím 3kV, kde je nutno respektovat veškeré platné normy, předpisy a zakázané činnosti v blízkosti trakčního vedení pod napětím zejména dle ČSN EN 50 110 – 1 ed. 3 a TNŽ 34 3109. Dále upozorňujeme, že dle energetického zákona č. 458/2000 Sb § 46 v platném znění, je ochranné pásmo pro trakční vedení (tj. pro nadzemní vedení, vodiče bez izolace s napětíovou hladinou 1kV – 35kV včetně) tvořeno svislými rovinami vedenými po obou stranách vedení ve vodorovné vzdálenosti měřené kolmo na vedení ve vzdálenosti 7m od krajního vodiče.

Realizace stavebních prací musí respektovat "minimální hranici přiblížení stavby" k trakčnímu vedení dle ČSN 34 1530 ed.2. obrázek 1. Vzdušné vzdálenosti mezi živými částmi trakčního vedení a stavbami nebo konstrukcemi spojenými se zemí jsou stanoveny v ČSN EN 50119 ed.2 tabulka 2. V případě že, stavební činnost bude realizována za hranicí výše uvedeného prostoru, musí být na TV zajištěna napěťová výluka a stávající TV jako celek musí být chráněn před poškozením. Samotná hranice stavby tj. dokončeného díla nesmí zasahovat do vymezeného prostoru vzdušných vzdáleností mezi živými částmi trakčního vedení a stavbami nebo konstrukcemi spojenými se zemí dle zákona č.458/2000 Sb ve znění pozdějších předpisů, který stanovuje ochranné pásmo pro nadzemní vedení (v našem případě pro vodiče bez izolace s napětím nad 1 kV do 35 kV) 7,00 m od osy krajního vodiče.

Ondřej Víšek

Správa železnic, státní organizace
Oblastní ředitelství Praha

IŽD - SEE, SŽE
Správa elektrotechniky a energetiky Praha, odd. technické

Partyzánská 24, 170 00 Praha 7
Pracoviště: Husitská 24, 130 00 Praha 3
T 972 245 442
E viseko@spravazeleznic.cz
www.spravazeleznic.cz

Nedílnou součástí této zprávy je právní doložka, jejíž plné znění naleznete na adrese
www.spravazeleznic.cz/dolozka

From: Čermák Tomáš, Ing. <CermakT@spravazeleznic.cz>
Sent: Thursday, March 4, 2021 7:35 AM
To: Víšek Ondřej <Viseko@spravazeleznic.cz>; Procházková Jana <ProchazkovaJ@spravazeleznic.cz>

Cc: Hluší Lenka <hlusi@topcon.cz>

Subject: FW: Žádost o vyjádření k existenci inženýrských sítí

Dobrý den,

žádám Vás o vyjádření k existenci sítí ve Vaší správě pro vypracování projektové dokumentace opravy mostu v km 412,700 na trati Praha Masarykovo n. – Děčín hl.n. – výtažná kolej. Na hlavních traťových kolejích nebude provedena oprava. Prosím o zaslání vyjádření přímo níže uvedenému zástupci ze strany projektanta a mně v kopii.

Děkuji

s pozdravem

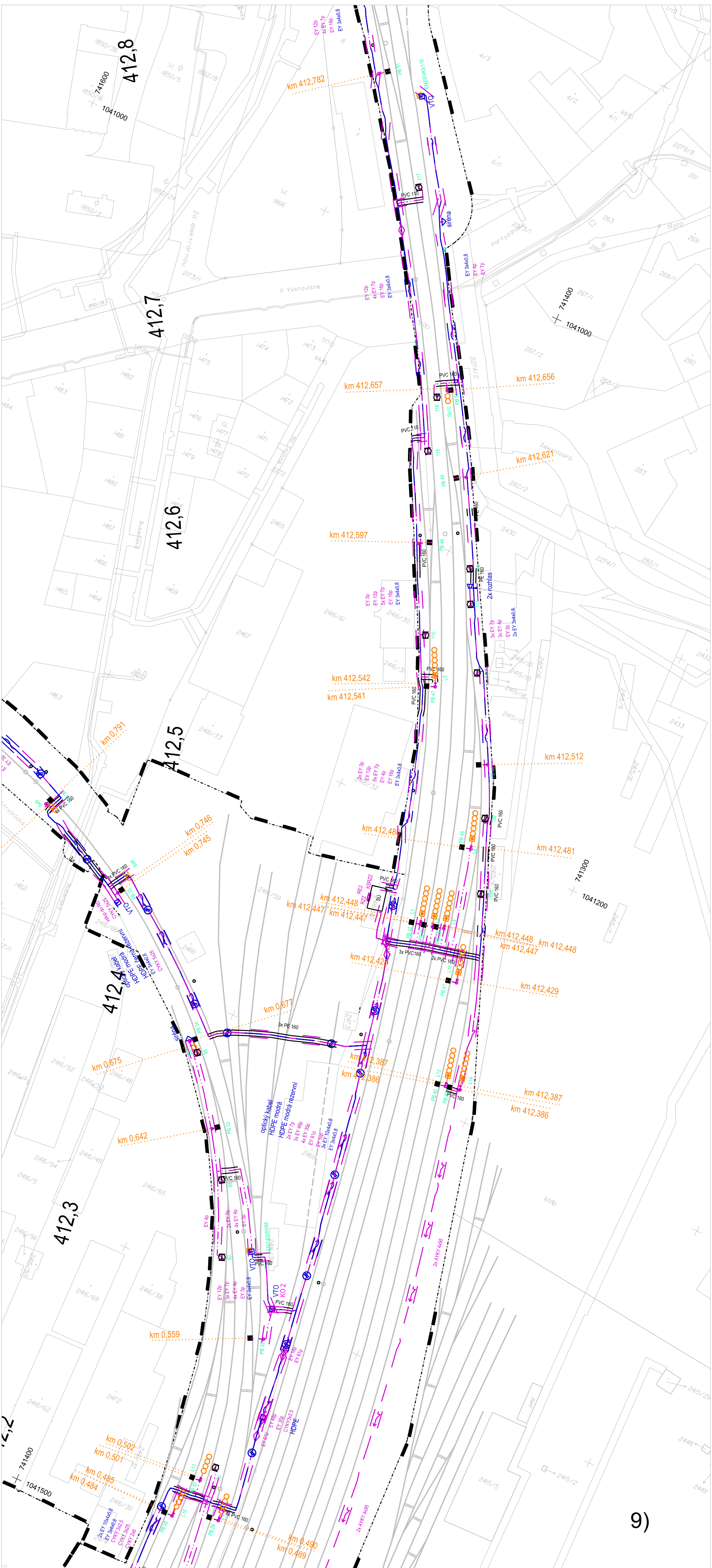
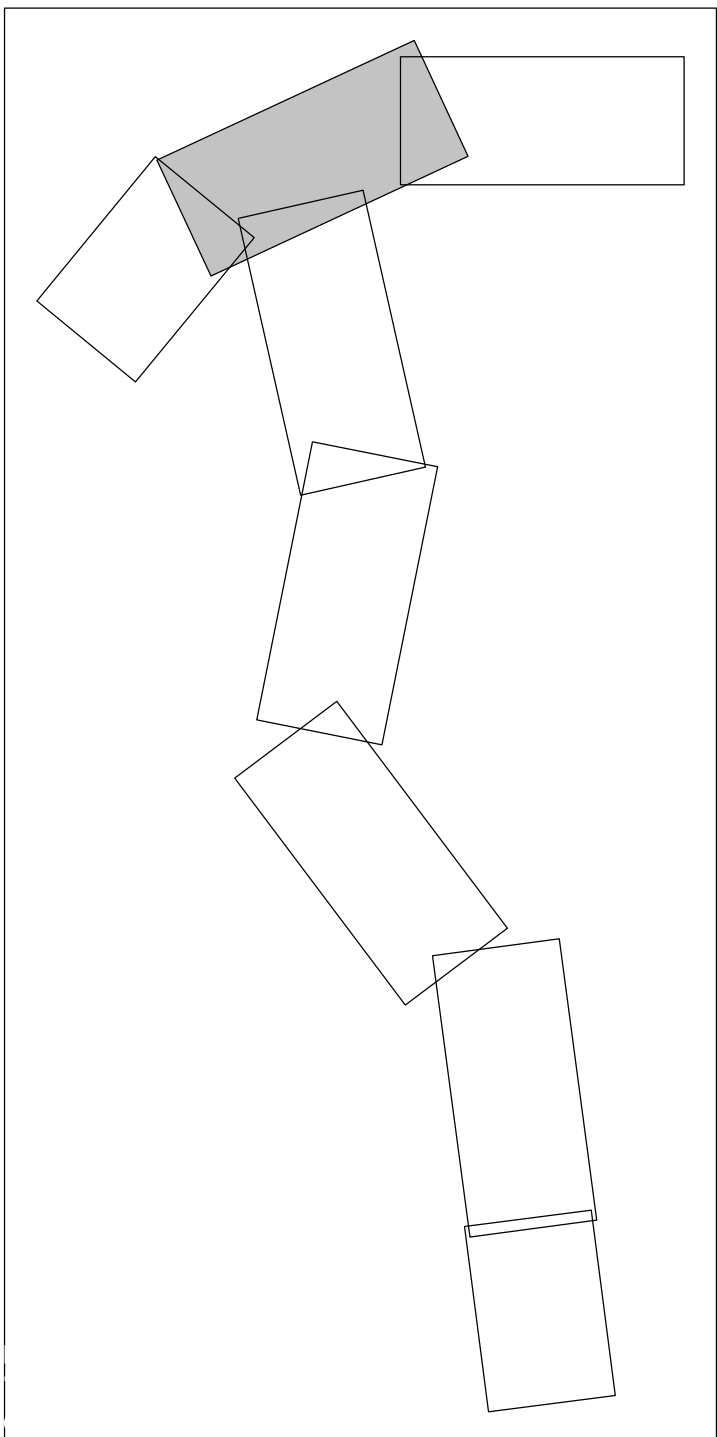
Ing. Tomáš Čermák

**Správa železnic, státní organizace
Oblastní ředitelství Praha**

Vedoucí oddělení OJ
Správa mostů a tunelů

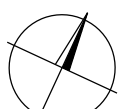
Partyzánská 24, 170 00 Praha 7
Pod Dráhou, 170 00 Praha 7
T 972 226 417
M 601 559 604
E cermakt@spravazeleznic.cz
spravazeleznic.cz


Nedílnou součástí této zprávy je právní doložka, jejíž plné znění naleznete na adrese
www.spravazeleznic.cz/dolozka



Náležitosti a přesnosti odpovídá
právním předpisům a podmínkám
písemně dohodnutým s objednatel

číslo ověření: 2254/2019
datum ověření: 14.10.2019



 <div>Objednatel: AŽD Kolín</div>		<div>Pracoviště: Za Lužnami 1084/33, 155 00 Praha 5 tel: 235 521 822 e-mail: praha@hrdlička.cz</div>			
ÚOZ	Zaměřil Ing. Sedláček	Zpracoval Ing. Sedláček	Kontroloval Bc. Mašek	Číslo zakázky	18.2040
Ing. Floriánek				Datum	10.10.2019
Název zakázky			Souř. systém S-JTSK		Výšk. systém Bpv
			Stupeň dok.		Část
Oprava staničního zab. zař. ŽST Praha Bubny, provizorní SZZ					
Název výkresu	Číslo výkresu		Formát		
PS 01 Staniční zabezpečovací zařízení	2/8		4xA4		
			Měřítko		
			1 : 1000		



Vyřizuje: Fojtová Petra

E-mail: petra.fojtova@t-mobile.cz

Správa železnic, státní
organizace

Tomáš Čermák

Dlážděná 1003/7

11000 Praha

Číslo jednací: **E08350/23**V Praze dne: **13.2.2023****Vyjádření a stanovení podmínek pro udělení souhlasu s umístěním stavby v ochranném pásmu sítě technické infrastruktury (TI) společnosti T-Mobile Czech Republic a.s.**

Vydané podle § 101 ZÁKONA Č. 127/2005 Sb., o elektronických komunikacích a o změně některých souvisejících zákonů (zákon o elektronických komunikacích – dále jen ZEK), ve znění pozdějších předpisů a §161 zákona č. 183/2006 Sb., o územním plánování a stavebním řádu (stavební zákon) či dle dalších příslušných právních předpisů

Věc: Oprava mostu v km 412,700 na trati Praha Mas.n. - Děčín hl.n.

Stupeň: Stavební řízení

V dané lokalitě se nachází technická infrastruktura (TI) společnosti **T-Mobile Czech Republic a.s.**, která je nezbytná pro provoz elektronického zařízení veřejné telekomunikační sítě.

Dle předložené dokumentace dojde ke kolizi s TI typu:

Kolizi se rozumí jakékoliv dotčení, odkrytí nebo poškození TI naší společnosti.

Druh TI	TI v kolizi	Příloha
Optické trasy	Ano	V případě kolize postupujte podle instrukcí v příloze č.3
Mikrovlnné (MW) spoje	Ne	V případě kolize postupujte podle instrukcí v příloze č.4
Elektropřípojky (vedení NN)	Ne	V případě kolize postupujte podle instrukcí v příloze č.5
Základnové stanice	Ne	V případě kolize postupujte podle instrukcí v příloze č.6
Body sítě	Ne	V případě kolize postupujte podle instrukcí v příloze č.6

Při splnění podmínek uvedených v přílohách podle druhu kolize s TI souhlasí společnost T-Mobile Czech Republic a.s. s výstavbou v zájmovém území.

Nedodržení těchto podmínek je hrubým porušením právních povinností podle zákona 127/2005 Sb., O elektronických komunikacích.

Toto stanovisko má platnost 1 rok. Vydané stanovisko nelze prodloužit. Po uplynutí platnosti zadejte žádost o nové stanovisko na: <https://ochranasiti.t-mobile.cz/vyjadeni/>

T-MobileT-Mobile Czech Republic a.s.
Tomášková 2144/1
149 00 Praha 4
IČ 649 49 681, DIČ CZ64949681

0681

Ochrana sítí
Technologický úsek



Příloha č. 1

Rekapitulace žádosti o vyjádření k existenci sítě elektronických komunikací

Číslo žádosti: **E08350/23**
Název stavby /akce: **Oprava mostu v km 412,700 na trati Praha Mas.n. - Děčín hl.n.**
Datum podání žádosti: **13.2.2023**
Důvod žádosti: **Stavební řízení**
Popis jiného důvodu žádosti:
Poznámka:

Žadatel

Firma / organizace: **Správa železnic, státní organizace**
IČ: **70994234**
DIČ:
Kontaktní osoba: **Tomáš Čermák**
Adresa: **Dlážděná 1003/7**
Město / obec: **Praha**
PSČ: **11000**
Stát:
E-mail: **cermakt@spravazeleznic.cz**
Telefonní číslo: **601559604**

Stavebník

Firma / organizace: **Správa železnic, státní organizace**
Kontaktní osoba: **Tomáš Čermák**
Adresa: **Dlážděná 1003/7**
Město / obec: **Praha**
PSČ: **11000**
Stát:
E-mail: **cermakt@spravazeleznic.cz**
Telefonní číslo: **601559604**

Stavba

Výška nad terénem (metry): **4 m**
Projektant:
Druh stavby: **Dopravní infrastruktura - podchod, podjezd, most**
Hodnota projektu: **10 mil. Kč**
Měsíc zahájení stavby: **09/2023**
Měsíc ukončení stavby: **11/2023**

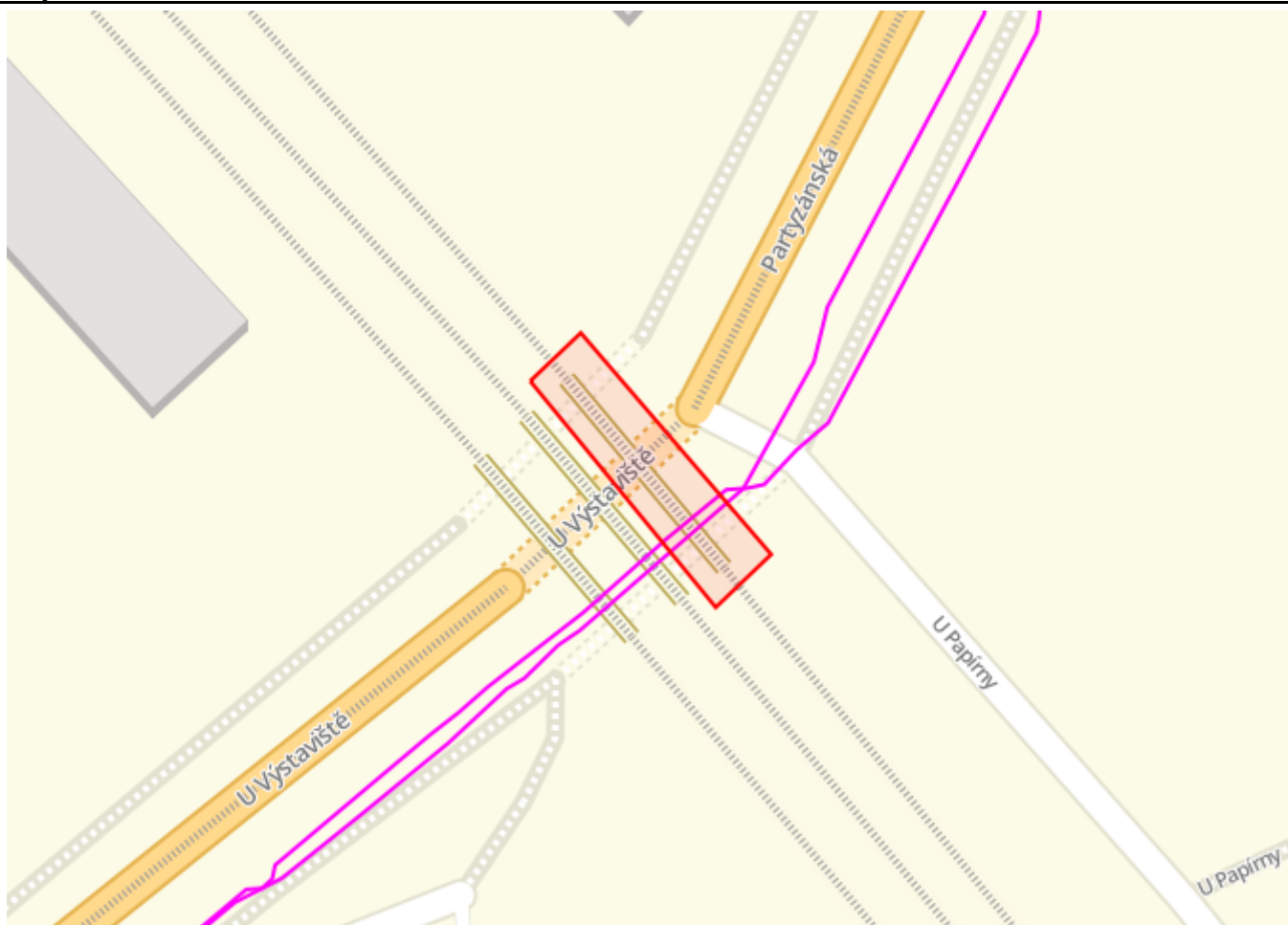
Odeslání stanoviska

E-mail: **cermakt@spravazeleznic.cz**

Příloha č. 2















Situační plánek podzemních sítí

Zájmová oblast zadaná žadatelem



Map data © OpenStreetMap contributors, CC BY-SA

Legenda:

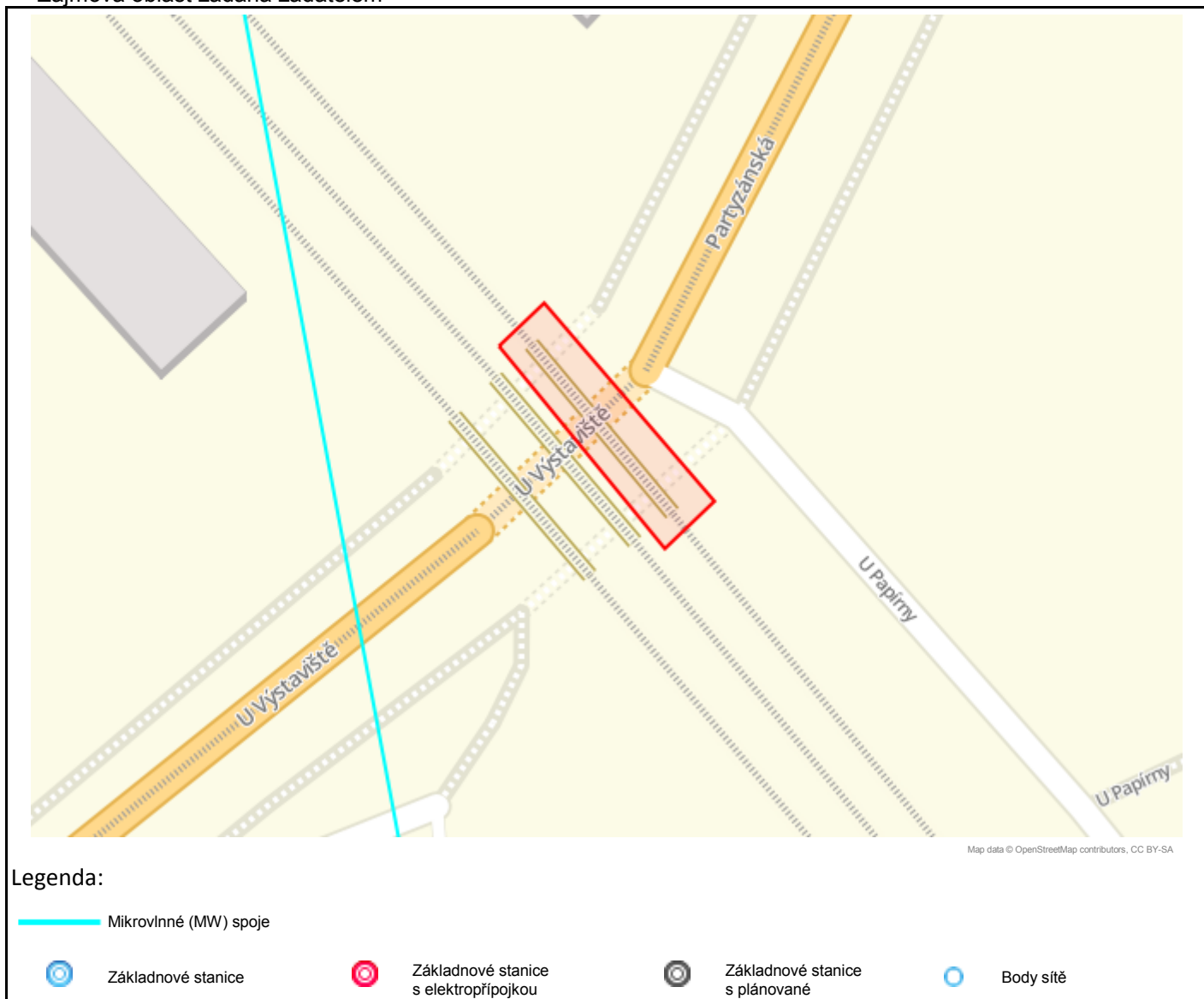
	Optické trasy TMCZ 1		Optické trasy sítě PASNET		Elektro trasy NN
	Optická technologie TMCZ 1		Optická technologie sítě PASNET		Elektro technologie NN
	Základnové stanice		Základnové stanice s elektropřípojkou		Základnové stanice s plánované
	Body sítě				
Druhy sítí:					
	Geodeticky zaměřené		Přibližný průběh		Plánovaný průběh
			Nadzemní vedení		

Jestliže zaměření kabelové trasy v příloze není, tak v elektronické podobě neexistuje a bude nutné vytýčení na náklady investora.

Vytýčení naše společnost nezajišťuje, pro upřesnění kontaktujte zástupce servisní organizace.

Situační plánek mikrovlnných (MW) spojů

Zájmová oblast zadaná žadatelem



Geometrie zájmové oblasti (zájmových oblastí) žádosti ve formátu WKT a souřadnicovém systému S-JTSK. Zkopírováním textu lze geometrii zobrazit v jakémkoli softwaru podporujícím formát WKT.

POLYGON((-741457.959205495 -1040995.1913523,-741445.771851524 -1041015.01976827,-741440.827202038 -1041011.45041581,-741453.446796233 -1040991.94888393,-741457.959205495 -1040995.1913523))

V další komunikaci nebo požadavku doplňujících dotazů, uvádějte do „Předmětu“ e-mailu vždy číslo jednací.

Podmínky řešení kolizí s optickou trasou**Tuto přílohu použijte pouze v případě kolize s optickou sítí.**

Vaše žádost je v kolizi s optickou sítí pokud je v tabulce na první straně tohoto dokumentu uvedeno "Ano" na řádku "Optické trasy".

V dotčeném území stavby se nachází technická infrastruktura (TI) společnosti T-Mobile Czech Republic a.s. (TMCZ) - optické trasy, jejichž existence a poloha je zakreslena v přiloženém situačním plánu.

Společnost TMCZ stanovuje podmínky pro udělení souhlasu s umístěním stavby v zájmovém území, aby nedošlo k poškození TI stavebními pracemi tím, že zajistí:

- písemné vyrozumění o zahájení prací a to nejméně 15 dnů předem
- před zahájením zemních prací vytyčení polohy podzemního telekomunikačního vedení a zařízení přímo ve staveništi (trase)
- prokazatelné seznámení pracovníků, kteří budou provádět práce, s polohou vedení (zařízení)
- upozornění organizace provádějící zemní práce na možnou odchylku uloženého vedení (zařízení) od polohy vyznačené ve výkresové dokumentaci
- upozornění pracovníků, že při provádění stavebních prací je nutné dodržet platné normy ČSN pro souběh a křížení telekomunikačních kabelů, zejména ČSN 736005 a dále výkopové práce provádět ručně,
- dodržení ochranného pásma sítě v souladu s ustanovením § 102 ZEK stanoveno rozsahem 1,5 m po stranách krajního vedení sítě
- řádné zabezpečení odkrytého podzemního telekomunikačního vedení (zařízení) proti poškození, odcizení
- odpovídající ochranu kabelů a ochranu kabelové trasy dle platných norem, pokud bude trasa kabelů pojížděna vozidly nebo stavební mechanizací
- nad trasou TI dodržování zákazu skládek a budování zařízení, která by znemožnila přístup k TI (včetně, např. trvalých parkovišť apod.)
- bez souhlasu majitele, správce nesnižoval, ani nezvyšovat krytí nad kabelovými trasami
- stavebník, nebo jím pověřená osoba, není oprávněn manipulovat s kryty kabelových komor a vstupovat do kabelových komor bez souhlasu společnosti TMCZ
- ohlášení ukončení stavby na oddělení provozu infrastruktury TMCZ vystavba@t-mobile.cz a jeho pozvání ke všem úkonům v řízení o povolení užívání stavby, aby prováděné práce respektovaly podmínky zákona 127/2005 Sb., o elektronických komunikacích a zákona 183/2006 Sb., Stavební zákon a platných prováděcích vyhlášek.

Toto vyjádření **se nevztahuje** na způsob provedení přeložek. Vynucené úpravy kabelů sítě TMCZ je nutno projednat a smluvně ošetřit s našim odd. výstavby vystavba@t-mobile.cz. Při jakémkoliv odkrytí kabelů naší optické sítě je nutno okamžitě zastavit další práce a neprodleně informovat naše uvedené pracovníky, případně **dohledové centrum s nepřetržitým provozem** na tel. 236 099 777.

V případě, že stavebník poškodí TI v majetku nebo správě TMCZ vzniká TMCZ právo na náhradu škody.

Nedodržení těchto podmínek je hrubým porušením právních povinností podle zákona 127/2005 Sb., O elektronických komunikacích.

Kontaktní e-mail v případě kolize TMCZ 2 a sítě PASNET: vystavba@t-mobile.cz

Kontaktní pracovník v případě kolize TMCZ 1:

servisní partner TMCZ, firma **S COM s.r.o. - Ing.Trnka 603 256 144**, e-mail: jaroslav.trnka@scm.cz, v jehož odpovědnosti je kompletní řešení dotčení sítí pro TMCZ 1, včetně zajištění schválení na TMCZ, vypracování všech požadovaných stupňů PD, geodetického zaměření a dohledu nad realizací stavby.

Při poškození HDPE trubek, kabelu volejte dispečink T-Mobile 225 256 666, 603 603 550.



Příloha č.4

Podmínky řešení kolizí s MW spoji

Tuto přílohu použijte pouze v případě kolize s MW spoji.
Vaše žádost je v kolizi s MW spoji pokud je v tabulce na první straně tohoto dokumentu uvedeno "Ano" na řádku "Mikrovlnné (MW) spoje".

Na základě doloženého zákresu dojde ke kolizi s MW spoji.

V dané lokalitě provozuje společnost T- Mobile Czech Republic a.s. MW spoj(e), které jsou nezbytné pro funkci veřejné telekomunikační sítě. Fresnelova zóna MW spojů je ve výškových hladinách **od: xxx m.**

V případě, že výšku neuvádíme nebo se jedná o kolizní stav, požadujeme předložení „Koordinační situace“ s uvedením výškových parametrů stavby k posouzení, tyto podklady zašlete na e-mail: petr.dundacek@t-mobile.cz

V případě, že budou instalovány jeřáby, požadujeme předložit ZOV k posouzení.

Nedojde-li při realizaci uvedené akce k dosažení výšky uvedených MW spojů (včetně činnosti stavebních strojů) s výstavbou souhlasíme.

V případě dosažení výšky uvedených MW spojů, s realizací stavby souhlasíme za podmínky uzavření „Smlouvy o úhradě vynaložených nákladů“. Na základě této smlouvy budou dotčené MW spoje přeloženy na náklady investora. V případě potřeby uzavření smlouvy, doplňte údaje o investrovi, místu stavby a vyplněné zašlete na e-mail: ochranasiti@t-mobile.cz

Smlouva bude podepsána, před vydáním stavebního povolení, mezi investorem akce a společností T-Mobile Czech Republic a.s..

V souvislosti se zněním § 100 zákona č. 127/2005 Sb., o elektronických komunikacích, upozorňujeme stavebníka, že za rušení provozu elektronických komunikačních zařízení a sítí nebo provozování rádiových služeb, je považováno i rušení způsobené stíněním nebo odrazy elektromagnetických vln stavbami nebo činnostmi stavebních strojů. Náklady na odstranění rušení stavbami nese vlastník dotčené stavby, náklady na odstranění rušení činnostmi souvisejícími s prováděním stavby nese stavebník. Dále bychom chtěli upozornit na znění §118 a násl. zákona o elektronických komunikacích, kde za porušení výše uvedených činností, v ochranném pásmu komunikačních vedení, je možno uložit pokutu až do výše 2 mil. Kč.

Kontakt v případě kolize s MW spoji :

- Petr Dundáček , e-mail: petr.dundacek@t-mobile.cz

V další komunikaci nebo požadavku doplňujících dotazů, uvádějte do „Předmětu“ e-mailu vždy číslo jednací.

Příloha č.5

Podmínky řešení kolizí s elektropřípojkou**Tuto přílohu použijte pouze v případě kolize s elektropřípojkou.**

Vaše žádost je v kolizi s elektropřípojkou pokud je v tabulce na první straně tohoto dokumentu uvedeno "Ano" na řádku "Elektropřípojky (vedení NN)".

V dotčeném území stavby se nachází kabelová trasa elektropřípojky k základnové stanici (ZS) společnosti T-Mobile Czech Republic a.s. (TMCZ).

S ohledem na výstavbu nad stávající trasou a v jejím ochranném pásmu požadujeme splnění následujících podmínek:

- Pro řešení níže uvedeného, kontaktujte kontaktního pracovníka TMCZ.

Stavebník je dále povinen učinit veškerá potřebná opatření tak, aby nedošlo k poškození vedení elektropřípojky a zařízení stavebními pracemi, zejména tím, že zajistí:

- písemné vyrozumění o zahájení prací a to nejméně 15 dnů předem,
- před zahájením zemních prací vytyčení trasy elektropřípojky,
- prokazatelné seznámení pracovníků, kteří budou provádět práce, s polohou vedení (zařízení),
- upozornění organizace provádějící zemní práce na možnou odchylku uloženého kabelového vedení (zařízení) od polohy vyznačené ve výkresové dokumentaci,
- upozornění pracovníků, aby dbali při pracích v těchto místech největší opatrností a nepoužívali zde nevhodné nářadí, a také ve vzdálenosti nejméně 1,5m po každé straně vyznačené trasy vedení (zařízení) nepoužívali žádných mechanizačních prostředků (hloubících strojů, sbíječek apod.),
- řádné zabezpečení odkrytého podzemního kab. vedení (zařízení) proti poškození, odcizení
- odpovídající ochranu kabelů a ochranu kabelové trasy dle platných norem, pokud bude trasa kabelů pojížděna vozidly nebo stavební mechanizací
- nad kabelovou trasou dodržovat zákaz skládek a budování zařízení, která by znemožnila přístup ke kabelům (včetně, např. trvalých parkovišť apod.)
- bez souhlasu majitele, správce nesnižovat, ani nezvyšovat krytí nad kabelovou trasou,
- při křížení, příp. souběžích podzemních kab. vedení byla dodržena ČSN 73 6005 „Prostorové uspořádání sítí technického vybavení“,
- ohlášení ukončení stavby na servisního partnera TMCZ a jeho pozvání ke všem úkonům v řízení o povolení užívání stavby, aby prováděné práce respektovaly podmínky vyplývající ze zákona 127/2005 Sb., O elektronických komunikacích a zákona 183/2006 Sb., Stavební zákon a platných prováděcích vyhlášek.

V případě, že stavebník poškodí TI v majetku nebo správě TMCZ vzniká TMCZ právo na náhradu škody.

Při splnění výše uvedených podmínek TMCZ souhlasí s výstavbou v zájmovém území.

Nedodržení těchto podmínek je hrubým porušením právních povinností podle zákona 127/2005 Sb., O elektronických komunikacích.

Kontaktní pracovník v případě kolize s elektropřípojkou:

servisní partner TMCZ, firma **S COM s.r.o. - Ing.Trnka 603 256 144**, e-mail: jaroslav.trnka@scm.cz, v jehož odpovědnosti je kompletní řešení dotčení sítí pro TMCZ, včetně zajištění schválení na TMCZ, vypracování všech požadovaných stupňů PD, geodetického zaměření a dohledu nad realizací stavby.

V další komunikaci nebo požadavku doplňujících dotazů, uvádějte do „Předmětu“ e-mailu vždy číslo jednací.

Podmínky řešení kolizí se základnovou stanicí nebo bodem sítě

Tuto přílohu použijte pouze v případě kolize se základnovou stanicí nebo bodem sítě.

Vaše žádost je v kolizi se základnovou stanicí pokud je v tabulce na první straně tohoto dokumentu uvedeno "Ano" na řádku "Základnové stanice".

Vaše žádost je v kolizi s bodem sítě pokud je v tabulce na první straně tohoto dokumentu uvedeno "Ano" na řádku "Body sítě".

V dotčeném území je instalována základnová stanice (ZS) nebo bod sítě (zařízení) společnosti T-Mobile Czech Republic a.s. (TMCZ) vč. konstrukcí, technologie, napájení a rozvodů.

Seznam dotčených základových stanic a bodů sítě:

S realizací akce souhlasíme za podmínky dodržení níže uvedených pravidel:

1. Zásah do konstrukcí ZS, přesuny kabeláže, technologie, přístup k ZS atp. :

- minimálně 1 měsíc před realizací oznamte zahájení uvedené akce, na e-mailovou adresu:

jana.matejkova@external.t-mobile.cz

RAN_vystavba@t-mobile.cz

2. Výpadek napájení

- 14 dnů před plánovaným výpadkem napájení ZS nahlašte na e-mailovou adresu:

jana.matejkova@external.t-mobile.cz

ez@t-mobile.cz

V žádném případě nesmí být prováděna žádná manipulace s technologií a konstrukcemi ZS, bez předchozího projednání a odsouhlasení zástupcem společnosti T-Mobile CZ a.s..

V souvislosti se zněním § 100 zákona č. 127/2005 Sb., o elektronických komunikacích, upozorňujeme stavebníka, že za rušení provozu elektronických komunikačních zařízení a sítí nebo provozování rádiových služeb, je považováno i rušení způsobené stíněním nebo odrazy elektromagnetických vln stavbami nebo činnostmi stavebních strojů. Náklady na odstranění rušení stavbami nese vlastník dotčené stavby, náklady na odstranění rušení činnostmi souvisejícími s prováděním stavby nese stavebník. Dále bychom chtěli upozornit na znění §118 a násl. zákona o elektronických komunikacích, kde za porušení výše uvedených činností, v ochranném pásmu komunikačních vedení, je možno uložit pokutu až do výše 2 mil. Kč.

V další komunikaci nebo požadavku doplňujících dotazů, uvádějte do „Předmětu“ e-mailu vždy číslo jednací.

Příloha č.7

Popis DGN výkresů s průběhy tras optických vedení a elektropřípojky (vedení NN)

V případě kolize s trasou vedení optické sítě nebo trasou elektropřípojky (vedení NN) jsou součástí e-mailu obsahujícího toto stanovisko soubory DGN výkresů s průběhem tras vedení.

V případě kolize s trasou optické sítě je zaslán soubor "Opticke trasy vedeni <číslo žádosti>.dgn" ("<číslo žádosti>" je nahrazeno skutečným číslem žádosti).

V případě kolize s trasou elektropřípojky (vedení NN) je zaslán soubor "Elektro trasy vedeni NN <číslo žádosti>.dgn" ("<číslo žádosti>" je nahrazeno skutečným číslem žádosti).

Soubory DGN výkresů jsou vytvářeny pouze v případě kolize s průběhem trasy (čáry). V případě kolize pouze s bodovým objektem sítě nejsou výkresy generovány (odesílány).

Struktura DGN výkresů:

Přesnost	Číslo vrstvy
Geodeticky zaměřeno	1
Z dokumentace	2
Přibližný průběh	3
Plánováno (ve výstavbě)	4

Druh trasy	Styl čáry
Trasa vedení podzemní, v chráničce/žlabu	0
Trasa vedení v kabelovodu, v kolektoru, v metru, ...	3
Trasa vedení nadzemní, vedení na konstrukci	7

- Výkres ve formátu DGN V7.
- Kresba umístěna ve třetím kvadrantu v normální orientaci, přičemž souřadnice y, x v S-JTSK jsou v reálných souřadnicích výkresu MicroStationu stejné souřadnice se zápornými znaménky (y v JTSK = -x v souřadnicích výkresu, x v JTSK = -y v souřadnicích výkresu).

ČÍSLO ŽÁDOSTI

581/2023

VYŘIZUJE

Oddělení: Technická dokumentace

PŘIJATO DNE

13.02.2023

INFORMACE O EXISTENCI SÍTÍ A UMÍSTĚNÍ ZAŘÍZENÍ VEŘEJNÉHO OSVĚTLENÍ VE VLASTNICTVÍ
HLAVNÍHO MĚSTA PRAHY VYŽÁDANÉ PRO AKCI:

NÁZEV AKCE: Oprava mostu v km 412,700 trati Praha Mas.n. - Děčín hl.n.

UMÍSTĚNÍ STAVBY:

ŽADATEL

Titul:

Jméno a příjmení: Tomáš Čermák

E-mail: cermakt@spravazeleznic.cz

Zásady zpracování osobních údajů naleznete [zde](#).

Vážený zákazníku,
reagujeme na Vaši žádost číslo 581/2023 ze dne 13.02.2023 ve věci poskytnutí informace o existenci sítí veřejného osvětlení v majetku hlavního města Prahy.

Sdělujeme Vám, že na Vámi vymezeném zájmovém území nedochází ke střetu s evidovaným zařízením veřejného osvětlení ani s jeho ochranným pásmem.

Informace je platná 90 dní od 13.02.2023 a může být použita jako jeden z podkladů pro zpracování projektové dokumentace, pokud je taková dokumentace zpracovávána.

Toto sdělení nenahrazuje vyjádření vlastníka ani správce veřejného osvětlení ke stavebnímu či územnímu řízení. Vyjádření k plánované akci, zasahující do ochranného pásma, vydává společnost Technologie hlavního města Prahy a. s. (www.thmp.cz).

Upozorňujeme, že na vymezeném území se mohou nacházet energetická zařízení, která nejsou v majetku hlavního města Prahy. Pro informace o takových zařízeních kontaktujte jejich vlastníky.

S pozdravem

Mgr. Michal Pergl
Vedoucí oddělení technické dokumentace

PŘÍLOHY

Rekapitulace žádosti (PDF)

Všeobecné informace (PDF)

Technologie hlavního města Prahy, a.s.

Dělnická 213/12 | 170 00 Praha 7 - Holešovice | www.thmp.cz

IČ: 256 72 541 | DIČ: CZ 256 72 541 | Společnost je vedena u Městského soudu v Praze, oddíl B, vložka 5402

Bankovní spojení: Komerční banka, a.s. | číslo bankovního účtu: 115-5836140217 / 0100

ČÍSLO ŽÁDOSTI

581/2023

VYŘIZUJE

Oddělení: Technická dokumentace

PŘIJATO DNE

13.02.2023

REKAPITULACE ŽÁDOSTI

INFORMACE O EXISTENCI SÍTÍ A UMÍSTĚNÍ ZAŘÍZENÍ VEŘEJNÉHO OSVĚTLENÍ VE VLASTNICTVÍ HLAVNÍHO MĚSTA PRAHY

NÁZEV AKCE: Oprava mostu v km 412,700 trati Praha Mas.n. - Děčín hl.n.

UMÍSTĚNÍ STAVBY:

ŽADATEL

Titul:

Jméno a příjmení: Tomáš Čermák

E-mail: cermakt@spravazeleznic.cz

Zásady zpracování osobních údajů [zde](#)

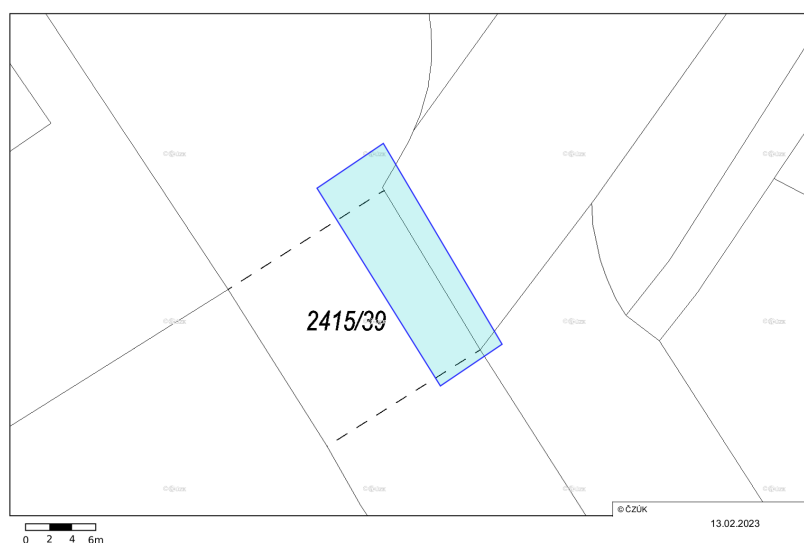
DOPLŇUJÍCÍ

Velikost výkresu (formát PDF): A4

Požadavek na data pro zpracování projektové dokumentace (formát DXF): NE

Požadavek na vybavení zařízení (formát XLSX): ANO

ZÁJMOVÉ ÚZEMÍ



Technologie hlavního města Prahy, a.s.

Dělnická 213/12 | 170 00 Praha 7 - Holešovice | www.thmp.cz

IČ: 256 72 541 | DIČ: CZ 256 72 541 | Společnost je vedena u Městského soudu v Praze, oddíl B, vložka 5402

Bankovní spojení: Komerční banka, a.s. | číslo bankovního účtu: 115-5836140217 / 0100

VŠEOBECNÉ INFORMACE A POPIS VYBRANÝCH SLUŽEB V SOUVISLOSTI SE SPRÁVOU VEŘEJNÉHO OSVĚTLENÍ VE VLASTNICTVÍ HLAVNÍHO MĚSTA PRAHY

ZMĚNA SPRÁVCE VEŘEJNÉHO OSVĚTLENÍ

Dovolujeme si Vás informovat o skutečnosti, že společnost Technologie hlavního města Prahy, a.s. zajišťuje od 1.4.2018 vydání stanoviska vlastníka veřejného osvětlení ke stavebním akcím, kterými je veřejné osvětlení a související zařízení dotčeno.

INFORMACE O EXISTENCI SÍTÍ

Poskytování informací o existenci sítí a umístění zařízení veřejného osvětlení vyřizuje společnost Technologie hlavního města Prahy, a. s. Informace má pro žadatele pouze **informativní charakter** a nenahrazuje vyjádření k projektové dokumentaci.

Informace o existenci sítí lze získat zdarma prostřednictvím elektronické žádosti zadané na internetovém portálu společnosti www.thmp.cz

Přílohou informace o existenci sítí je situační výkres zájmového území, který představuje jednotlivé mapové listy s vyznačeným průběhem kabelového vedení a umístěním zařízení veřejného osvětlení ve formátu PDF, tabulka se seznamem zařízení včetně specifikace vybavení ve formátu XLSX a digitální mapa sítě veřejného osvětlení ve formátu DXF

Žádáme žadatele, aby se v souvislosti s žádostí o informace o existenci sítí obraceli na společnost Technologie hlavního města Prahy, a.s. výlučně elektronickou formou, a to prostřednictvím formuláře uveřejněného na www.thmp.cz

VYJÁDŘENÍ K PROJEKTOVÉ DOKUMENTACI

Vyjádření k projektové dokumentaci obsahuje závazné stanovisko, které slouží jako podklad ke stavebnímu a územnímu řízení nebo při ohlášení stavby na příslušném úřadě v rámci plánované stavební činnosti na území hlavního města Prahy.

Žádost lze doručit:

- Elektronicky pomocí webového formuláře uveřejněného na www.thmp.cz

Žádost musí obsahovat koordinační situaci, průvodní a technickou zprávu a případné plné moci. Lhůta na vyřízení žádosti je 30 dní. V případě stavby VO je nutno doložit světelně technický výpočet.

SMLOUVY O PŘELOŽCE A ZÁSAHU DLE §86 STAV. ZÁKONA:

Kontaktní email: vyjadreniVO@thmp.cz

- o přeložce zařízení veřejného osvětlení
- o umožnění zásahu do dopravní a technické sítě dle § 86 ods. 2 d) stavebního zákona

DALŠÍ SMLOUVY:

Kontaktní email: smlouvyVO@thmp.cz

- na umístění reklamních i nerekamních zařízení
- na připojení k odběru elektrické energie
- na umístění vánočních dekorů
- o dočasné připojení k síti veřejného osvětlení

DALŠÍ ŽÁDOSTI:

Kontaktní email: smlouvyVO@thmp.cz

- úpravy času spínání veřejného osvětlení
- úpravy zařízení veřejného osvětlení (zastínění svítidel atd.)
- o vypínání veřejného osvětlení při různých akcích

AKTUALIZACE DIGITÁLNÍ MAPY SÍTĚ VEŘEJNÉHO OSVĚTLENÍ

Geodetické zaměření a dokumentaci skutečného provedení stavby je třeba dodat technikům společnosti Technologie hlavního města Prahy, a.s. při technické prohlídce stavby.

Na internetových stránkách společnosti Technologie hlavního města Prahy a.s. www.thmp.cz naleznete ke stažení:

- **Pokyny pro zhotovitele**, tj. pravidla pro zpracování a přejímku dokumentace veřejného osvětlení.
- **Seznam dokladů pro technickou prohlídku.**
- **Vzor tabulky** „Soupis objektů VO_DSPS.xlsx“, která obsahuje výpis jednotlivých prvků sítě veřejného osvětlení dle počtu a typu zařízení včetně jejich technické specifikace

VYTYČENÍ KABELOVÝCH TRAS

Požadavky na vytyčení kabelových tras zasílejte na email vytyceniVO@thmp.cz. K žádosti je nezbytné přiložit mapový podklad vydaný oddělením Technické dokumentace spol. Technologie hlavního města Prahy, a.s., který obsahuje zakres sítě veřejného osvětlení, a zřetelně v něm vyznačit část vedení, pro kterou je požadováno vytyčení.

KONTROLA ULOŽENÍ KABELOVÉ TRASY

V průběhu stavby musí stavebník vyzvat společnost Technologie hlavního města Prahy, a.s. ke kontrole uložení kabelů veřejného nebo slavnostního osvětlení před zásypem, a to minimálně 7 dní předem. V případě záhozu kabelové trasy bez předchozího souhlasu, resp. výzvy ke kontrole uložení kabelů, bude stavebník povinen na výzvu THMP a na své náklady vykopat sondy za účelem kontroly hloubky a způsobu uložení kabelu s jeho ochranným pásmem.

Kontaktní email: zahozyVO@thmp.cz

Technologie hlavního města Prahy, a.s.

Dělnická 213/12 | 170 00 Praha 7 - Holešovice | www.thmp.cz

IČ: 256 72 541 | DIČ: CZ 256 72 541 | Společnost je vedena u Městského soudu v Praze, oddíl B, vložka 5402

Bankovní spojení: Komerční banka, a.s. | číslo bankovního účtu: 115-5836140217 / 0100

ŽADATELSpráva železnic, státní organizace

NAŠE ZNAČKA
0101886734VYŘÍZENO DNE
13.02.2023

Sdělení o existenci energetického zařízení, sítě pro elektronickou komunikaci nebo zařízení technické infrastruktury společnosti ČEZ Distribuce, a. s., pro akci:

Oprava mostu v km 412,700 trati Praha Mas.n. - Děčín hl.n.

Vážený zákazníku,

dovolujeme si reagovat na Vaši žádost číslo 0101886734 ze dne 13.02.2023 o sdělení o existenci energetického zařízení, sítě pro elektronickou komunikaci nebo zařízení technické infrastruktury. Na Vámi uvedeném zájmovém území se **nenachází energetické zařízení, zařízení sítě pro elektronickou komunikaci nebo zařízení technické infrastruktury v majetku společnosti ČEZ Distribuce, a. s.**

Zároveň si Vás dovoluujeme upozornit, že se v zájmovém území může nacházet energetické zařízení, sítě pro elektronickou komunikaci nebo zařízení technické infrastruktury, které není v majetku společnosti ČEZ Distribuce, a. s.

Toto sdělení je platné do 13.08.2023.

V souvislosti s výše uvedeným si Vás dovoluujeme upozornit, že uvedené sdělení včetně jeho příloh představuje skutečnosti tvořící obchodní tajemství společnosti ČEZ Distribuce, a. s. Poskytnuté informace jsou dále také důvěrnými informacemi a obchodně citlivými informacemi společnosti ČEZ Distribuce, a. s. Z výše uvedených důvodů si Vás proto společnost ČEZ Distribuce, a. s., dovoluje upozornit, že s poskytnutými informacemi je potřeba nakládat dle platných právních předpisů, v opačném případě se vystavujete postihu ve smyslu platné právní úpravy. V této souvislosti si Vás dále dovoluujeme upozornit, že požadované informace nesmí být předány, sděleny, využity, zpřístupněny, či jiným způsobem postoupeny na jakoukoli třetí osobu bez předchozího prokazatelného souhlasu společnosti ČEZ Distribuce, a. s. Informace o existenci energetického zařízení, sítě pro elektronickou komunikaci a zařízení technické infrastruktury mohou být využity pouze pro účel, pro který byly vyžádány.

S pozdravem

ČEZ Distribuce, a. s.

Děčín, Děčín IV-Podmokly
Teplická 874/8
PSČ 405 02
IČ: 24729035

Přílohy

Situační výkres zájmového území



ŽADATEL

Správa železnic, státní organizace

NAŠE ZNAČKA
0201529062

VYŘIZUJE / LINKA

VYŘÍZENO DNE
13.02.2023

Sdělení o existenci komunikačního vedení společnosti Telco Pro Services, a. s.

Název akce: **Oprava mostu v km 412,700 trati Praha Mas.n. - Děčín hl.n.**

Účel: **Informativní**

Vážený zákazníku,
dovolujeme si reagovat na Vaši žádost číslo 0201529062 ze dne 13.02.2023, která se týkala sdělení o existenci komunikačního zařízení na Vámi určeném zájmovém území.

Dle vědomí společnosti Telco Pro Services, a. s., se na Vámi vymezeném zájmovém území:
nenachází komunikační zařízení v majetku společnosti Telco Pro Services, a. s.

Zároveň si Vás dovoluujeme upozornit, že není vyloučeno, že se ve Vámi vymezeném zájmovém území nachází jiné zařízení, které není v majetku společnosti Telco Pro Services, a. s.

Toto sdělení je platné do 13.02.2024.

V souvislosti s výše uvedeným si Vás dovoluujeme upozornit, že sdělení o existenci či neexistenci sítí představuje skutečnosti tvořící obchodní tajemství společnosti Telco Pro Services, a. s. Poskytnuté informace jsou dále také důvěrnými informacemi společnosti Telco Pro Services, a. s. Z výše uvedených důvodů si Vás proto společnost Telco Pro Services, a. s., dovoluje upozornit, že s poskytnutými informacemi je potřeba nakládat dle platných právních předpisů, v opačném případě se vystavujete postihu ve smyslu platné právní úpravy. V této souvislosti si Vás dovoluujeme rovněž upozornit, že požadované informace nesmí být předány, sděleny, využity, zpřístupněny, či jiným způsobem postoupeny na jakoukoli třetí osobu bez předchozího prokazatelného souhlasu společnosti Telco Pro Services, a. s. Informace o existenci sítí mohou být využity pouze pro účel, pro který byly vyžádány.

S pozdravem

Telco Pro Services, a. s.

Praha, Praha 4
Duhová 1531/3
PSČ 140 00
IČ: 29148278

Přílohy

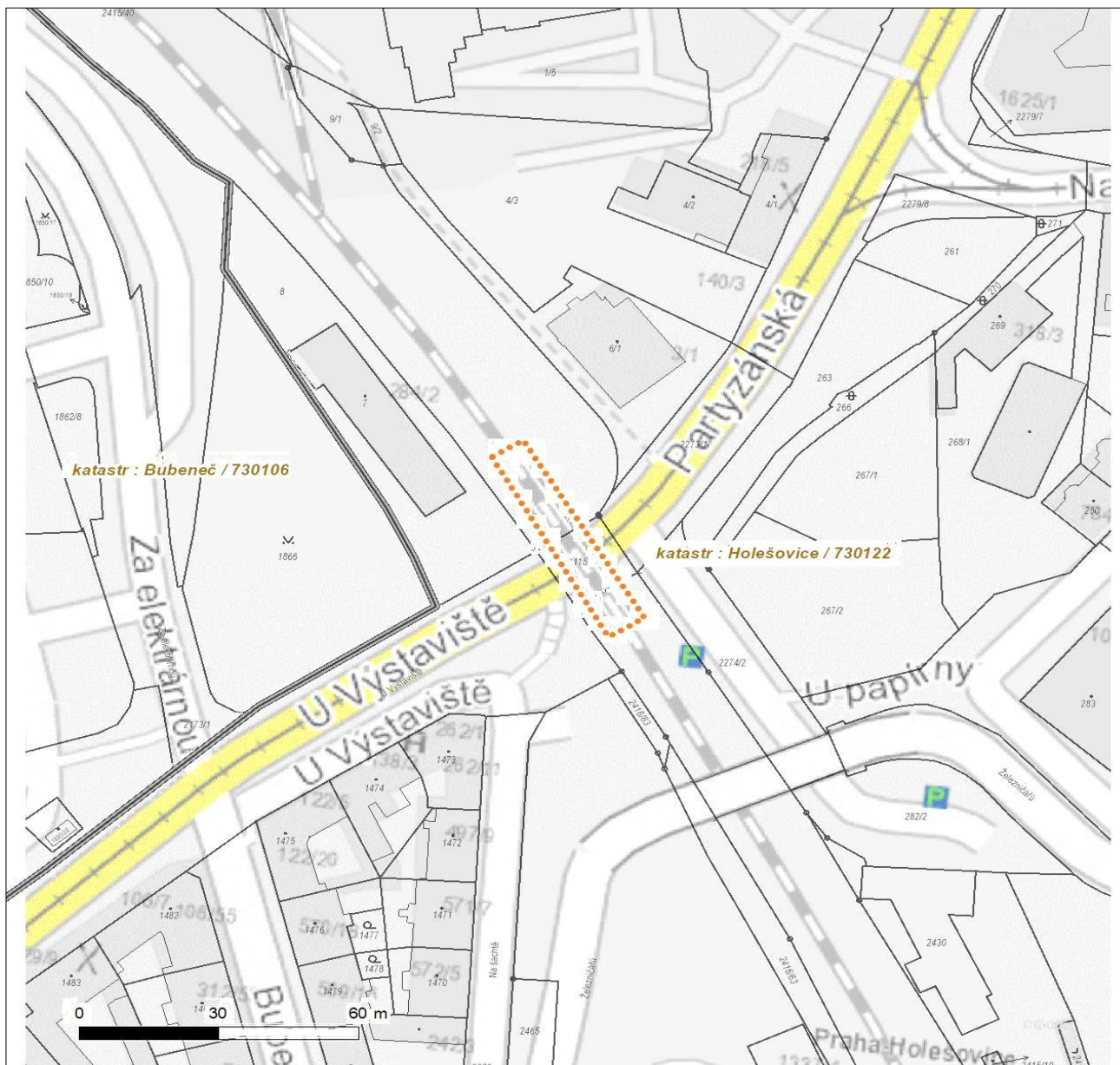
Situační výkres zájmového území



Platí pouze se sdělením číslo 0201529062.

Zakreslené polohy zařízení v příloze jsou pouze informativní.

Situační výkres zájmového území



LEGENDA

- | | |
|---------------------------------|-------------------------------|
| ■ ■ ■ ■ Nadzemní optické vedení | — Radioreléový spoj vzduch |
| — Podzemní optické vedení | Zájmové území |
| - - - Nadzemní metalické vedení | — Hranice katastrálního území |
| — Podzemní metalické vedení | |



ŽADATEL

Správa železnic, státní organizace

NAŠE ZNAČKA
0700663755

VYŘIZUJE / LINKA

VYŘÍZENO DNE
13.02.2023

Sdělení o existenci komunikačního vedení společnosti ČEZ ICT Services, a. s.

Název akce: **Oprava mostu v km 412,700 trati Praha Mas.n. - Děčín hl.n.**

Účel: **Informativní**

Vážený zákazníku,
dovolujeme si reagovat na Vaši žádost číslo 0700663755 ze dne 13.02.2023, která se týkala sdělení o existenci komunikačního zařízení na Vámi určeném zájmovém území.

Dle vědomí společnosti ČEZ ICT Services, a. s., se na Vámi vymezeném zájmovém území:
nenachází komunikační zařízení v majetku společnosti ČEZ ICT Services, a. s.

Zároveň si Vás dovoluujeme upozornit, že není vyloučeno, že se ve Vámi vymezeném zájmovém území nachází jiné zařízení, které není v majetku společnosti ČEZ ICT Services, a. s.

Toto sdělení je platné do 13.02.2024.

V souvislosti s výše uvedeným si Vás dovoluujeme upozornit, že sdělení o existenci či neexistenci sítí představuje skutečnosti tvořící obchodní tajemství společnosti ČEZ ICT Services, a. s. Poskytnuté informace jsou dále také důvěrnými informacemi společnosti ČEZ ICT Services, a. s. Z výše uvedených důvodů si Vás proto společnost ČEZ ICT Services, a. s., dovoluje upozornit, že s poskytnutými informacemi je potřeba nakládat dle platných právních předpisů, v opačném případě se vystavujete postihu ve smyslu platné právní úpravy. V této souvislosti si Vás dovoluujeme rovněž upozornit, že požadované informace nesmí být předány, sděleny, využity, zpřístupněny, či jiným způsobem postoupeny na jakoukoli třetí osobu bez předchozího prokazatelného souhlasu společnosti ČEZ ICT Services, a. s. Informace o existenci sítí mohou být využity pouze pro účel, pro který byly vyžádány.

ČEZ ICT Services, a. s.

Praha, Praha 4
Duhová 1531/3
PSČ 140 53
IČ: 26470411

Přílohy

Situační výkres zájmového území

ČEZ ICT Services, a. s.

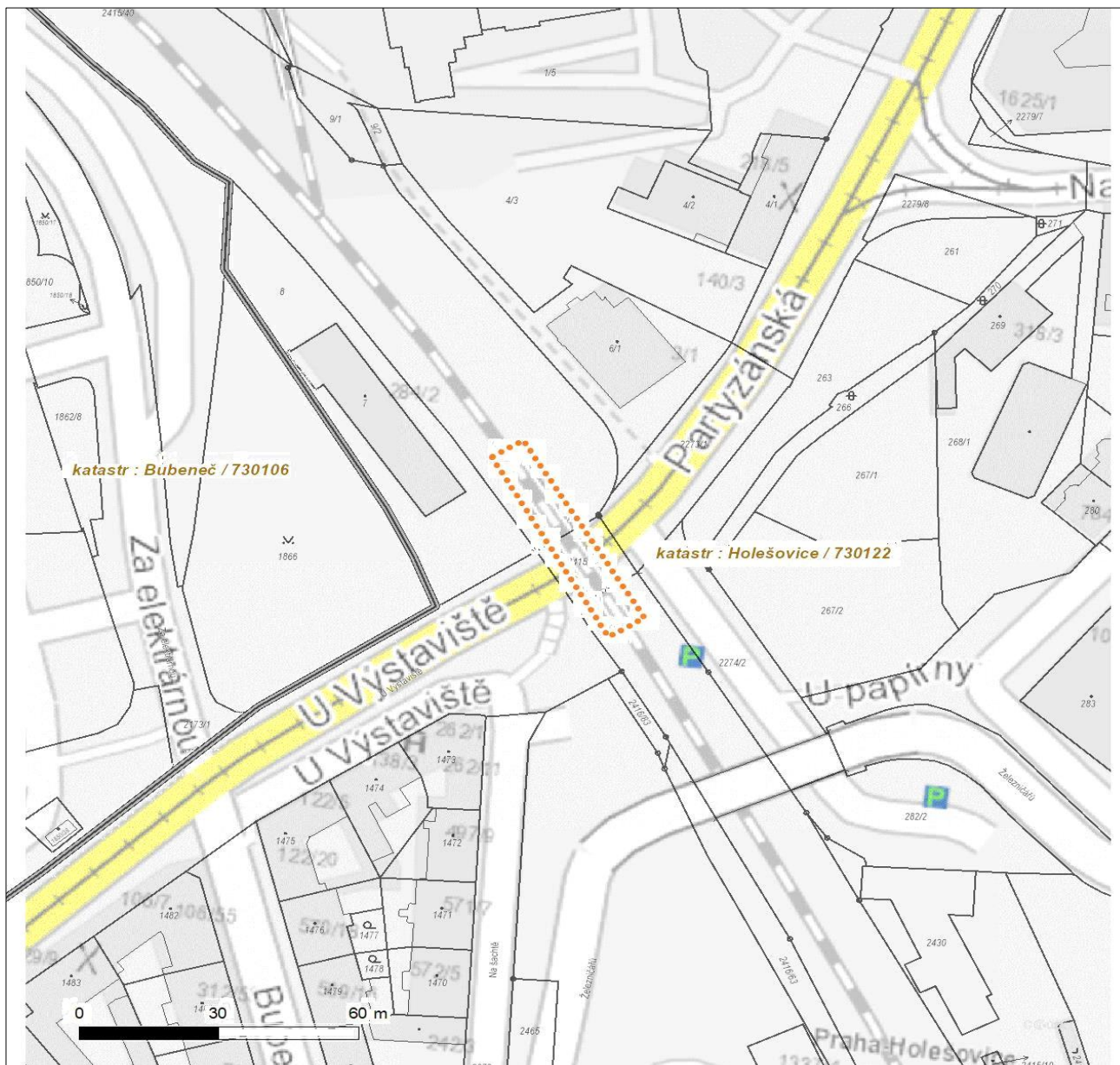
Duhová 1531/3, 140 53 Praha 4 | tel.: 841 842 843 | IČ: 26470411, DIČ: CZ26470411
e-mail: servicedesk@cez.cz, www.cez.cz/cez-ict-services | zapsána v obchodním rejstříku
vedeném Městským soudem v Praze, oddíl B, vložka 7309



Platí pouze se sdělením číslo 0700663755.

Zakreslené polohy zařízení v příloze jsou pouze informativní.

Situační výkres zájmového území



LEGENDA

- | | | | |
|-----------|---------------------------|-----------|-----------------------------|
| ■ ■ ■ ■ ■ | Nadzemní optické vedení | — — — — — | Radioreléový spoj vzduch |
| — — — — — | Podzemní optické vedení | ● ● ● ● ● | Zájmové území |
| - - - - - | Nadzemní metalické vedení | — — — — — | Hranice katastrálního území |
| — — — — — | Podzemní metalické vedení | | |



Správa železnic, státní organizace
Tomáš Čermák
Dlážděná 1003/7
110 00 Praha - Nové Město

V Praze, 13.2.2023

Naše zn.: **230213-1307518281**

Věc: vyjádření k žádosti k akci **"Oprava mostu v km 412,700 na trati Praha Mas.n. - Děčín hl.n."**

Společnost Vodafone Czech Republic a.s. (dále jen „Vodafone“), se sídlem Praha 5, náměstí Junkových 2, IČ: 25788001, zapsaná dne 13.8. 1999 v obchodním rejstříku vedeném Městským soudem v Praze pod spisovou značkou B.6064 a společnost Vantage Towers, s.r.o. se sídlem Závěšova 502/5, Nusle, 140 00 Praha 4, zapsaná v obchodním rejstříku vedeném u Městského soudu v Praze pod sp. zn. C 330005, IČO: 09056009, DIČ: CZ09056009 zastoupená Vodafone na základě plné moci Vám sděluje, že dle Vámi podané žádosti ze dne **13.2.2023**, která je nedílnou součástí tohoto vyjádření,

souhlasí s realizací projektu.

Ve Vámi zadaném zájmovém území a v uvedené výšce (výška stavby: 5 m, výška jeřábu: 5 m) se nenachází žádné podzemní ani nadzemní vedení.

Platnost vyjádření je **1 rok** od data vydání. Vyjádření je platné pouze v rámci předmětného projektu a pro důvod vydání vyjádření stanovený žadatelem v žádosti.

Vyjádření pozbývá platnosti uplynutím doby platnosti, změnou rozsahu zájmového území i změnou důvodu vydání vyjádření uvedeného v žádosti, to vše v závislosti na tom, která ze skutečností rozhodná pro pozbytí platnosti tohoto vyjádření nastane nejdříve. Po skončení platnosti si musíte podat novou žádost na adrese <https://www.zadostovyjadeni.cz/vodafone/>.

S pozdravem

v.z. Ing. Kateřina Rendeková
Vodafone Czech Republic a.s.
náměstí Junkových 2808/2
150 00 Praha 5

Tel.: 607105305
E-mail: katerina.rendekova@vodafone.com


Vodafone Czech Republic a.s.
náměstí Junkových 2, 155 00, Praha 5
IČO: 25788001, DIČ: CZ25788001
tel.: 776 971 111, fax: 776 971 927
-60-

Seznam příloh/přiložených souborů:
Zadost_230213-1307518281.pdf